

Rekonstrukce silnice II/211 Lázně Bohdaneč, průtah

Seznam dokladů k PD

stanoviska dotč. orgánů a vlastníků
veřej. doprav. a techn. infrastruktury

číslo jednací

datum vystavení

Katastrální mapa

LV

Souhlas vlastníka pozemků:

M-STAV CZ s.r.o.

18.08.2020

Město Lázně Bohdaneč MULB/03649/2020/OSMRM/PKu

07.08.2020

ŘSD ČR 003950/38200/3/ČŽ/2020

06.08.2020

Lesy ČR s.p. LCR 164/001757/2020

27.07.2020

Smlouva o budoucí darovací smlouvě ŘSD x Pk

Smlouva ŘSD

Smlouva Lesy ČR

MmP – OHA (§ 96b)

MmP 81417/2020

11.08.2020

MmP – OŽP

OŽP/74543/20/LO

31.07.2020

MmP – OŽP (odpady)

OŽP/83480/20/LO

28.08.2020

MmP – OŽP (ochr.p.lesa)

OŽP/91351/2020/JH

02.10.2020

MmP – OŽP (dočas.PUPFL)

MmP/114574/2020/Me

16.11.2020

MmP – OSA

MmP 74545/2020

18.08.2020

Město LB

MULB/05505/2020

12.11.2020

SÚS Pk

SUSPK/14444/2020

03.11.2020

Povodí Labe s.p.

PLa/2020/032689

10.09.2020

SÚS Pk

SUSPK/13288/2020

17.09.2020

KÚ Pk – ODSH (dopr.obsl.)

KrÚ 54950/2020

10.08.2020

KŘP Pk – DI

KRPE-67414-1/ČJ-2020-170606

17.09.2020

Explosia a.s.

18800 Expl/TÚ/326/2020

27.07.2020

OBÚ

SBS 29827/2020/OBÚ-09/1

11.08.2020

HZS Pk

HSPA-17-502/2020-Šp

05.08.2020

RSVD HK

MO 216574/2020-5512HK

23.07.2020

SEM MO, OOÚZ Pce

88229/2020-1150-OÚZ-PCE

03.09.2020





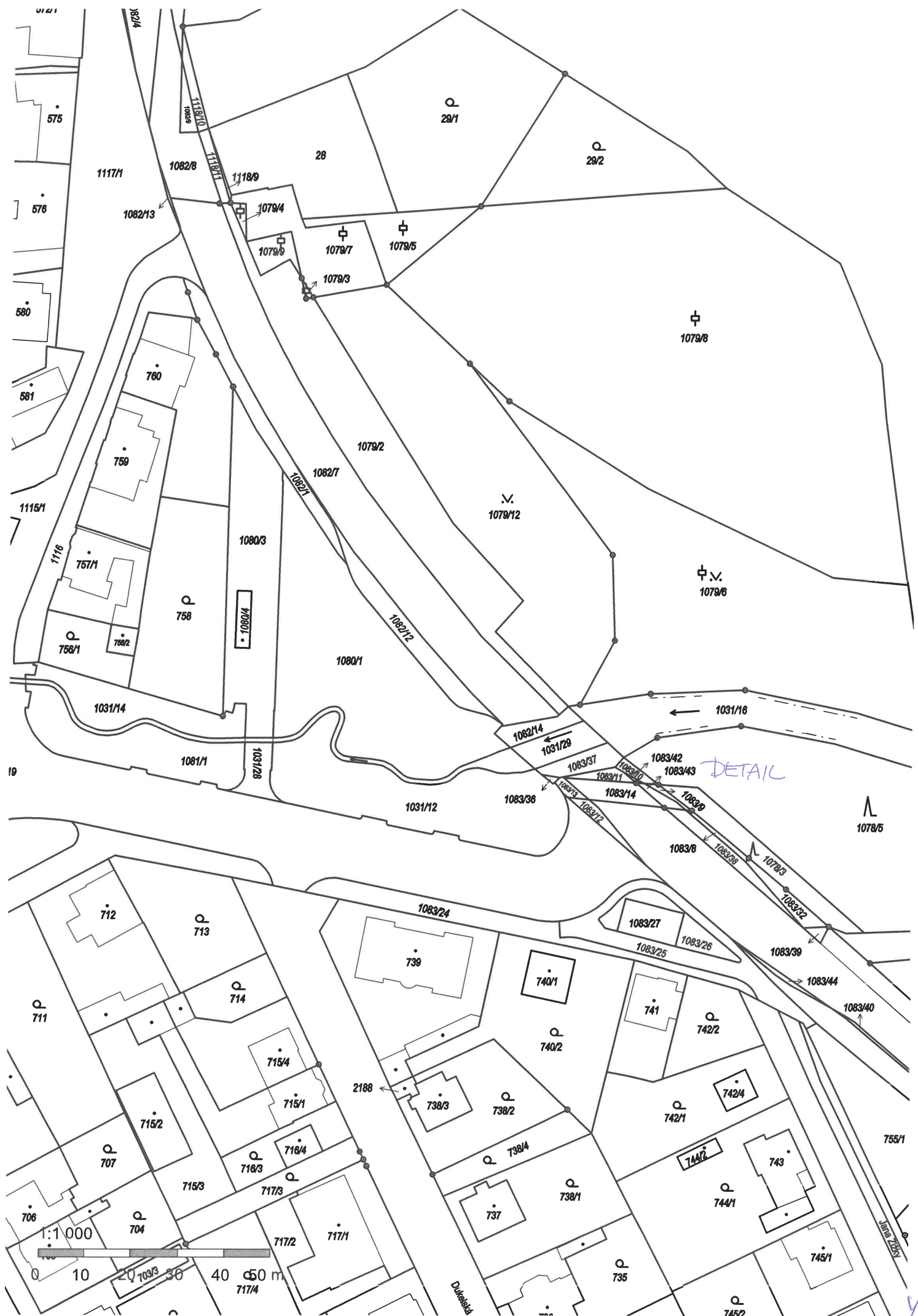




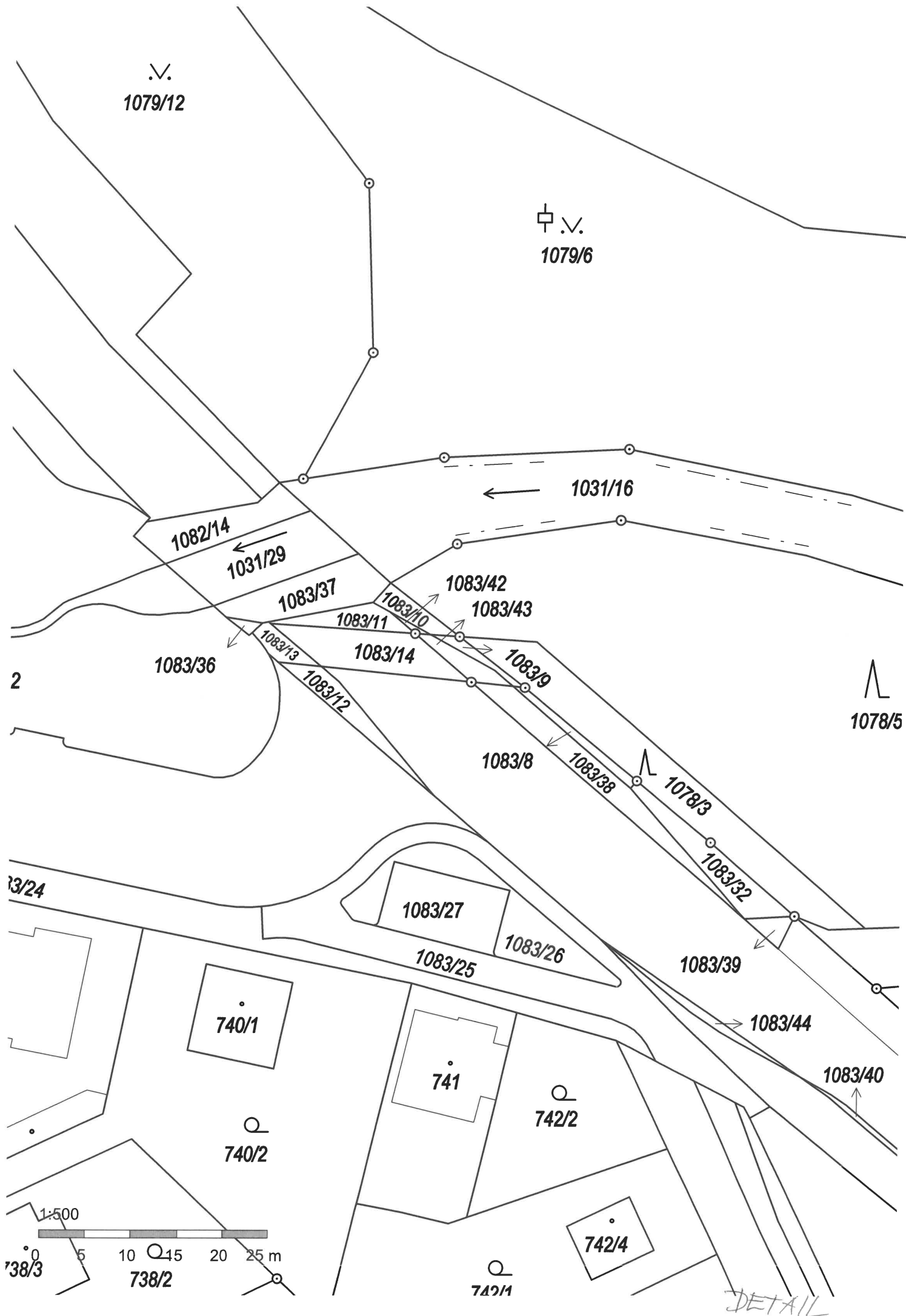




1:1 000
0 10 20 30 40 50 m







Informace o pozemku

Parcelní číslo:	1121/16
Obec:	Lázně Bohdaneč [574767]
Katastrální území:	Lázně Bohdaneč [606171]
Číslo LV:	10001
Výměra [m ²]:	505
Typ parcely:	Parcela katastru nemovitostí
Mapový list:	
Určení výměry:	Ze souřadnic v S-JTSK
Způsob využití:	jiná plocha
Druh pozemku:	ostatní plocha



Vlastníci, jiní oprávnění

Vlastnické právo	Podíl
Město Lázně Bohdaneč, Masarykovo nám. 1, 53341 Lázně Bohdaneč	

Způsob ochrany nemovitosti

Nejsou evidovány žádné způsoby ochrany.

Seznam BPEJ

Parcela nemá evidované BPEJ.

Omezení vlastnického práva

Nejsou evidována žádná omezení.

Jiné zápisy

Nejsou evidovány žádné jiné zápisy.

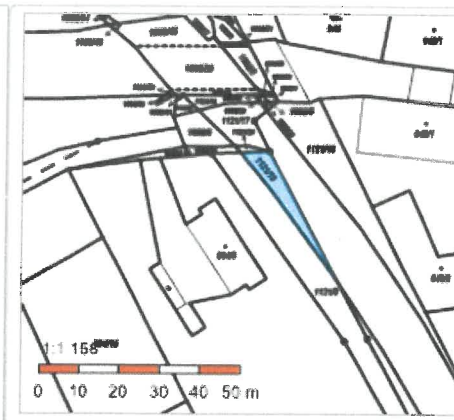
Řízení, v rámci kterých byl k nemovitosti zapsán cenový údaj

Nemovitost je v územním obvodu, kde státní správu katastru nemovitostí ČR vykonává [Katastrální úřad pro Pardubický kraj, Katastrální pracoviště Pardubice](#)

Zobrazené údaje mají informativní charakter. Platnost k 21.07.2020 11:00:00.

Informace o pozemku

Parcelní číslo:	1121/19
Obec:	Lázně Bohdaneč [574767]
Katastrální území:	Lázně Bohdaneč [606171]
Číslo LV:	1866
Výměra [m ²]:	107
Typ parcely:	Parcela katastru nemovitostí
Mapový list:	
Určení výměry:	Ze souřadnic v S-JTSK
Způsob využití:	silnice
Druh pozemku:	ostatní plocha



Vlastníci, jiní oprávnění

Vlastnické právo	Podíl
Česká republika,	
Příslušnost hospodařit s majetkem státu	Podíl
Ředitelství silnic a dálnic ČR, Na Pankráci 546/56, Nusle, 14000 Praha 4	

Způsob ochrany nemovitosti

Nejsou evidovány žádné způsoby ochrany.

Seznam BPEJ

Parcela nemá evidované BPEJ.

Omezení vlastnického práva

Nejsou evidována žádná omezení.

Jiné zápisy

Typ

Zahájení exekuce - Ředitelství silnic a dálnic ČR

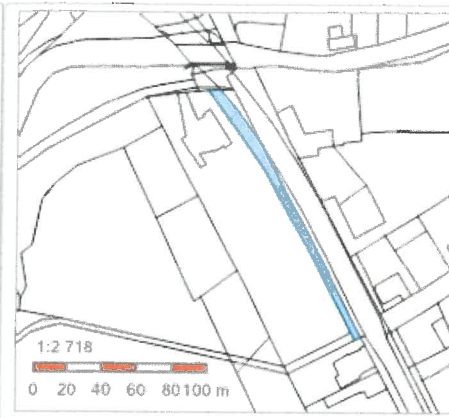
Řízení, v rámci kterých byl k nemovitosti zapsán cenový údaj

Nemovitost je v územním obvodu, kde státní správu katastru nemovitostí ČR vykonává [Katastrální úřad pro Pardubický kraj, Katastrální pracoviště Pardubice](#)

Zobrazené údaje mají informativní charakter. Platnost k 21.07.2020 11:00:00.

Informace o pozemku

Parcelní číslo:	1121/3
Obec:	Lázně Bohdaneč [574767]
Katastrální území:	Lázně Bohdaneč [606171]
Číslo LV:	2661
Výměra [m ²]:	838
Typ parcely:	Parcela katastru nemovitostí
Mapový list:	
Určení výměry:	Ze souřadnic v S-JTSK
Způsob využití:	ostatní komunikace
Druh pozemku:	ostatní plocha



Vlastníci, jiní oprávnění

Vlastnické právo	Podíl
M - STAV CZ s.r.o., Husova 1805, Bílé Předměstí, 53003 Pardubice	

Způsob ochrany nemovitosti

Nejsou evidovány žádné způsoby ochrany.

Seznam BPEJ

Parcela nemá evidované BPEJ.

Omezení vlastnického práva

Nejsou evidována žádná omezení.

Jiné zápisy

Nejsou evidovány žádné jiné zápisy.

Řízení, v rámci kterých byl k nemovitosti zapsán cenový údaj

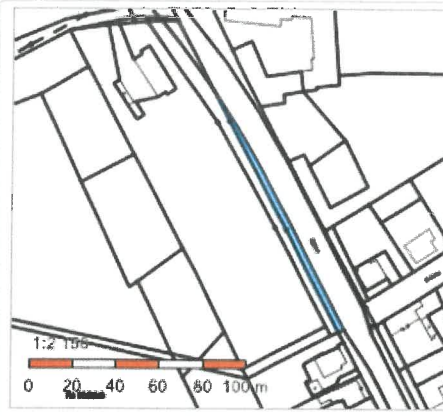
Více informací k cenovým údajům naleznete v aplikaci.

Nemovitost je v územním obvodu, kde státní správu katastru nemovitostí ČR vykonává [Katastrální úřad pro Pardubický kraj, Katastrální pracoviště Pardubice](#)

Zobrazené údaje mají informativní charakter. Platnost k 21.07.2020 11:00:00.

Informace o pozemku

Parcelní číslo:	1129/11
Obec:	Lázně Bohdaneč [574767]
Katastrální území:	Lázně Bohdaneč [606171]
Číslo LV:	10001
Výměra [m ²]:	313
Typ parcely:	Parcela katastru nemovitostí
Mapový list:	
Určení výměry:	Ze souřadnic v S-JTSK
Způsob využití:	ostatní komunikace
Druh pozemku:	ostatní plocha



Vlastníci, jiní oprávnění

Vlastnické právo

Podíl

Město Lázně Bohdaneč, Masarykovo nám. 1, 53341 Lázně Bohdaneč

Způsob ochrany nemovitosti

Nejsou evidovány žádné způsoby ochrany.

Seznam BPEJ

Parcela nemá evidované BPEJ.

Omezení vlastnického práva

Nejsou evidována žádná omezení.

Jiné zápisy

Nejsou evidovány žádné jiné zápisy.

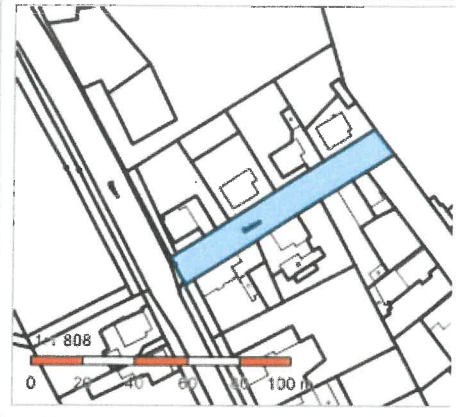
Řízení, v rámci kterých byl k nemovitosti zapsán cenový údaj

Nemovitost je v územním obvodu, kde státní správu katastru nemovitostí ČR vykonává [Katastrální úřad pro Pardubický kraj, Katastrální pracoviště Pardubice](#)

Zobrazené údaje mají informativní charakter. Platnost k 21.07.2020 11:00:00.

Informace o pozemku

Parcelní číslo:	1135
Obec:	Lázně Bohdaneč [574767]
Katastrální území:	Lázně Bohdaneč [606171]
Číslo LV:	10001
Výměra [m ²]:	1120
Typ parcely:	Parcela katastru nemovitostí
Mapový list:	
Určení výměry:	Ze souřadnic v S-JTSK
Způsob využití:	ostatní komunikace
Druh pozemku:	ostatní plocha



Vlastníci, jiní oprávnění

Vlastnické právo	Podíl
Město Lázně Bohdaneč, Masarykovo nám. 1, 53341 Lázně Bohdaneč	

Způsob ochrany nemovitosti

Nejsou evidovány žádné způsoby ochrany.

Seznam BPEJ

Parcela nemá evidované BPEJ.

Omezení vlastnického práva

Nejsou evidována žádná omezení.

Jiné zápisy

Typ
Změna výměr obnovou operátu

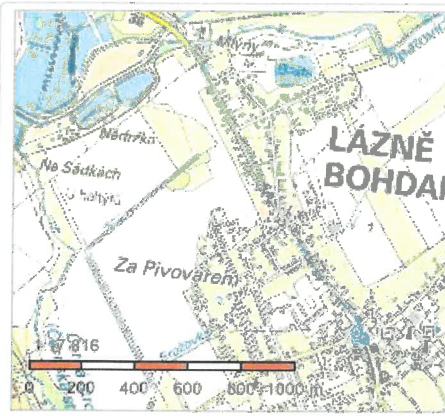
Řízení, v rámci kterých byl k nemovitosti zapsán cenový údaj

Nemovitost je v územním obvodu, kde státní správu katastru nemovitostí ČR vykonává [Katastrální úřad pro Pardubický kraj, Katastrální pracoviště Pardubice](#)

Zobrazené údaje mají informativní charakter. Platnost k 21.07.2020 11:00:00.

Informace o pozemku

Parcelní číslo:	1121/1
Obec:	Lázně Bohdaneč [574767]
Katastrální území:	Lázně Bohdaneč [606171]
Číslo LV:	1866
Výměra [m ²]:	12642
Typ parcely:	Parcela katastru nemovitostí
Mapový list:	
Určení výměry:	Ze souřadnic v S-JTSK
Způsob využití:	silnice
Druh pozemku:	ostatní plocha



Vlastníci, jiní oprávnění

Vlastnické právo	Podíl
Česká republika,	
Příslušnost hospodařit s majetkem státu	Podíl
Ředitelství silnic a dálnic ČR, Na Pankráci 546/56, Nusle, 14000 Praha 4	

Způsob ochrany nemovitosti

Nejsou evidovány žádné způsoby ochrany.

Seznam BPEJ

Parcela nemá evidované BPEJ.

Omezení vlastnického práva

Typ
Věcné břemeno (podle listiny)

Jiné zápisy

Typ
Zahájení exekuce - Ředitelství silnic a dálnic ČR

Řízení, v rámci kterých byl k nemovitosti zapsán cenový údaj

Nemovitost je v územním obvodu, kde státní správu katastru nemovitostí ČR vykonává [Katastrální úřad pro Pardubický kraj, Katastrální pracoviště Pardubice](#)

Zobrazené údaje mají informativní charakter. Platnost k 21.07.2020 11:00:00.

Informace o pozemku

Parcelní číslo:	1121/14
Obec:	Lázně Bohdaneč [574767]
Katastrální území:	Lázně Bohdaneč [606171]
Číslo LV:	10001
Výměra [m ²]:	32
Typ parcely:	Parcela katastru nemovitostí
Mapový list:	
Určení výměry:	Ze souřadnic v S-JTSK
Způsob využití:	jiná plocha
Druh pozemku:	ostatní plocha



Vlastníci, jiní oprávnění

Vlastnické právo	Podíl
Město Lázně Bohdaneč, Masarykovo nám. 1, 53341 Lázně Bohdaneč	

Způsob ochrany nemovitosti

Nejsou evidovány žádné způsoby ochrany.

Seznam BPEJ

Parcela nemá evidované BPEJ.

Omezení vlastnického práva

Nejsou evidována žádná omezení.

Jiné zápisy

Typ
Změna číslování parcel

Řízení, v rámci kterých byl k nemovitosti zapsán cenový údaj

Nemovitost je v územním obvodu, kde státní správu katastru nemovitostí ČR vykonává [Katastrální úřad pro Pardubický kraj, Katastrální pracoviště Pardubice](#)

Zobrazené údaje mají informativní charakter. Platnost k 21.07.2020 11:00:00.

Informace o pozemku

Parcelní číslo:	1121/31
Obec:	Lázně Bohdaneč [574767]
Katastrální území:	Lázně Bohdaneč [606171]
Číslo LV:	10001
Výměra [m ²]:	84
Typ parcely:	Parcela katastru nemovitostí
Mapový list:	
Určení výměry:	Ze souřadnic v S-JTSK
Způsob využití:	ostatní komunikace
Druh pozemku:	ostatní plocha



Vlastníci, jiní oprávnění

Vlastnické právo

Podíl

Město Lázně Bohdaneč, Masarykovo nám. 1, 53341 Lázně Bohdaneč

Způsob ochrany nemovitosti

Nejsou evidovány žádné způsoby ochrany.

Seznam BPEJ

Parcela nemá evidované BPEJ.

Omezení vlastnického práva

Nejsou evidována žádná omezení.

Jiné zápisy

Nejsou evidovány žádné jiné zápisy.

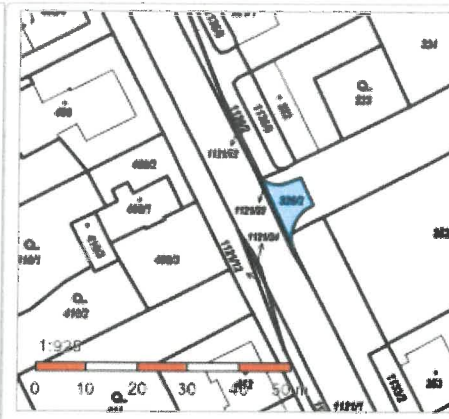
Řízení, v rámci kterých byl k nemovitosti zapsán cenový údaj

Nemovitost je v územním obvodu, kde státní správu katastru nemovitostí ČR vykonává [Katastrální úřad pro Pardubický kraj, Katastrální pracoviště Pardubice](#)

Zobrazené údaje mají informativní charakter. Platnost k 21.07.2020 11:00:00.

Informace o pozemku

Parcelní číslo:	326/2
Obec:	Lázně Bohdaneč [574767]
Katastrální území:	Lázně Bohdaneč [606171]
Číslo LV:	10001
Výměra [m ²]:	56
Typ parcely:	Parcela katastru nemovitostí
Mapový list:	
Určení výměry:	Ze souřadnic v S-JTSK
Způsob využití:	ostatní komunikace
Druh pozemku:	ostatní plocha



Vlastníci, jiní oprávnění

Vlastnické právo	Podíl
Město Lázně Bohdaneč, Masarykovo nám. 1, 53341 Lázně Bohdaneč	

Způsob ochrany nemovitosti

Nejsou evidovány žádné způsoby ochrany.

Seznam BPEJ

Parcela nemá evidované BPEJ.

Omezení vlastnického práva

Nejsou evidována žádná omezení.

Jiné zápisy

Typ
Změna číslování parcel
Řízení, v rámci kterých byl k nemovitosti zapsán cenový údaj

Nemovitost je v územním obvodu, kde státní správu katastru nemovitostí ČR vykonává [Katastrální úřad pro Pardubický kraj, Katastrální pracoviště Pardubice](#)

Zobrazené údaje mají informativní charakter. Platnost k 21.07.2020 11:00:00.

Informace o pozemku

Parcelní číslo:	1121/23
Obec:	Lázně Bohdaneč [574767]
Katastrální území:	Lázně Bohdaneč [606171]
Číslo LV:	1866
Výměra [m ²]:	10
Typ parcely:	Parcela katastru nemovitostí
Mapový list:	
Určení výměry:	Ze souřadnic v S-JTSK
Způsob využití:	ostatní komunikace
Druh pozemku:	ostatní plocha



Vlastníci, jiní oprávnění

Vlastnické právo	Podíl
Česká republika,	
Příslušnost hospodařit s majetkem státu	Podíl
Ředitelství silnic a dálnic ČR, Na Pankráci 546/56, Nusle, 14000 Praha 4	

Způsob ochrany nemovitosti

Nejsou evidovány žádné způsoby ochrany.

Seznam BPEJ

Parcela nemá evidované BPEJ.

Omezení vlastnického práva

Nejsou evidována žádná omezení.

Jiné zápisy

Typ
Zahájení exekuce - Ředitelství silnic a dálnic ČR

Řízení, v rámci kterých byl k nemovitosti zapsán cenový údaj

Nemovitost je v územním obvodu, kde státní správu katastru nemovitostí ČR vykonává [Katastrální úřad pro Pardubický kraj, Katastrální pracoviště Pardubice](#)

Zobrazené údaje mají informativní charakter. Platnost k 21.07.2020 11:00:00.

Informace o pozemku

Parcelní číslo:	1121/30
Obec:	Lázně Bohdaneč [574767]
Katastrální území:	Lázně Bohdaneč [606171]
Číslo LV:	10001
Výměra [m ²]:	114
Typ parcely:	Parcela katastru nemovitostí
Mapový list:	
Určení výměry:	Ze souřadnic v S-JTSK
Způsob využití:	ostatní komunikace
Druh pozemku:	ostatní plocha



Vlastníci, jiní oprávnění

Vlastnické právo	Podíl
Město Lázně Bohdaneč, Masarykovo nám. 1, 53341 Lázně Bohdaneč	

Způsob ochrany nemovitosti

Nejsou evidovány žádné způsoby ochrany.

Seznam BPEJ

Parcela nemá evidované BPEJ.

Omezení vlastnického práva

Nejsou evidována žádná omezení.

Jiné zápisy

Nejsou evidovány žádné jiné zápisy.

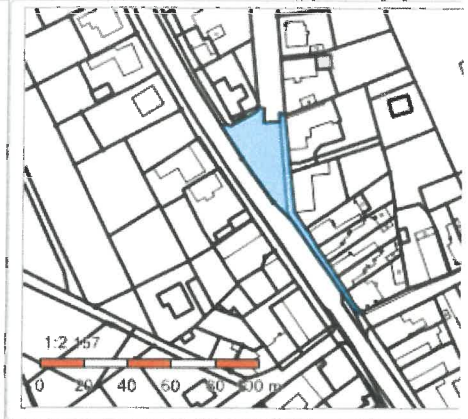
Řízení, v rámci kterých byl k nemovitosti zapsán cenový údaj

Nemovitost je v územním obvodu, kde státní správu katastru nemovitostí ČR vykonává [Katastrální úřad pro Pardubický kraj, Katastrální pracoviště Pardubice](#)

Zobrazené údaje mají informativní charakter. Platnost k 21.07.2020 11:00:00.

Informace o pozemku

Parcelní číslo:	1128
Obec:	Lázně Bohdaneč [574767]
Katastrální území:	Lázně Bohdaneč [606171]
Číslo LV:	10001
Výměra [m ²]:	976
Typ parcely:	Parcela katastru nemovitostí
Mapový list:	
Určení výměry:	Graficky nebo v digitalizované mapě
Způsob využití:	ostatní komunikace
Druh pozemku:	ostatní plocha



Vlastníci, jiní oprávnění

Vlastnické právo	Podíl
Město Lázně Bohdaneč, Masarykovo nám. 1, 53341 Lázně Bohdaneč	

Způsob ochrany nemovitosti

Nejsou evidovány žádné způsoby ochrany.

Seznam BPEJ

Parcela nemá evidované BPEJ.

Omezení vlastnického práva

Nejsou evidována žádná omezení.

Jiné zápisy

Nejsou evidovány žádné jiné zápisy.

Řízení, v rámci kterých byl k nemovitosti zapsán cenový údaj

Nemovitost je v územním obvodu, kde státní správu katastru nemovitostí ČR vykonává [Katastrální úřad pro Pardubický kraj, Katastrální pracoviště Pardubice](#)

Zobrazené údaje mají informativní charakter. Platnost k 21.07.2020 11:00:00.

Informace o pozemku

Parcelní číslo:	1121/36
Obec:	Lázně Bohdaneč [574767]
Katastrální území:	Lázně Bohdaneč [606171]
Číslo LV:	10001
Výměra [m ²]:	2
Typ parcely:	Parcela katastru nemovitostí
Mapový list:	
Určení výměry:	Ze souřadnic v S-JTSK
Způsob využití:	silnice
Druh pozemku:	ostatní plocha



Vlastníci, jiní oprávnění

Vlastnické právo

Podíl

Město Lázně Bohdaneč, Masarykovo nám. 1, 53341 Lázně Bohdaneč

Způsob ochrany nemovitosti

Nejsou evidovány žádné způsoby ochrany.

Seznam BPEJ

Parcela nemá evidované BPEJ.

Omezení vlastnického práva

Nejsou evidována žádná omezení.

Jiné zápisy

Nejsou evidovány žádné jiné zápisy.

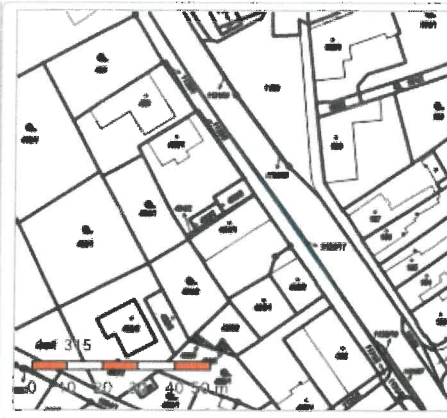
Řízení, v rámci kterých byl k nemovitosti zapsán cenový údaj

Nemovitost je v územním obvodu, kde státní správu katastru nemovitostí ČR vykonává [Katastrální úřad pro Pardubický kraj, Katastrální pracoviště Pardubice](#)

Zobrazené údaje mají informativní charakter. Platnost k 21.07.2020 11:00:00.

Informace o pozemku

Parcelní číslo:	1121/11
Obec:	Lázně Bohdaneč [574767]
Katastrální území:	Lázně Bohdaneč [606171]
Číslo LV:	1866
Výměra [m ²]:	15
Typ parcely:	Parcela katastru nemovitostí
Mapový list:	
Určení výměry:	Ze souřadnic v S-JTSK
Způsob využití:	silnice
Druh pozemku:	ostatní plocha



Vlastníci, jiní oprávnění

Vlastnické právo	Podíl
Česká republika,	
Příslušnost hospodařit s majetkem státu	Podíl
Ředitelství silnic a dálnic ČR, Na Pankráci 546/56, Nusle, 14000 Praha 4	

Způsob ochrany nemovitosti

Nejsou evidovány žádné způsoby ochrany.

Seznam BPEJ

Parcela nemá evidované BPEJ.

Omezení vlastnického práva

Nejsou evidována žádná omezení.

Jiné zápisy

Typ
Zahájení exekuce - Ředitelství silnic a dálnic ČR

Řízení, v rámci kterých byl k nemovitosti zapsán cenový údaj

Nemovitost je v územním obvodu, kde státní správu katastru nemovitostí ČR vykonává [Katastrální úřad pro Pardubický kraj, Katastrální pracoviště Pardubice](#)

Zobrazené údaje mají informativní charakter. Platnost k 21.07.2020 11:00:00.

Informace o pozemku

Parcelní číslo:	1121/26
Obec:	Lázně Bohdaneč [574767]
Katastrální území:	Lázně Bohdaneč [606171]
Číslo LV:	1866
Výměra [m ²]:	39
Typ parcely:	Parcela katastru nemovitostí
Mapový list:	
Určení výměry:	Ze souřadnic v S-JTSK
Způsob využití:	ostatní komunikace
Druh pozemku:	ostatní plocha



Vlastníci, jiní oprávnění

Vlastnické právo	Podíl
Česká republika,	
Příslušnost hospodařit s majetkem státu	Podíl
Ředitelství silnic a dálnic ČR, Na Pankráci 546/56, Nusle, 14000 Praha 4	

Způsob ochrany nemovitosti

Nejsou evidovány žádné způsoby ochrany.

Seznam BPEJ

Parcela nemá evidované BPEJ.

Omezení vlastnického práva

Nejsou evidována žádná omezení.

Jiné zápisy

Typ
Zahájení exekuce - Ředitelství silnic a dálnic ČR

Řízení, v rámci kterých byl k nemovitosti zapsán cenový údaj

Nemovitost je v územním obvodu, kde státní správu katastru nemovitostí ČR vykonává [Katastrální úřad pro Pardubický kraj, Katastrální pracoviště Pardubice](#)

Zobrazené údaje mají informativní charakter. Platnost k 21.07.2020 11:00:00.

Informace o pozemku

Parcelní číslo:	1132/23
Obec:	Lázně Bohdaneč [574767]
Katastrální území:	Lázně Bohdaneč [606171]
Číslo LV:	10001
Výměra [m ²]:	30
Typ parcely:	Parcela katastru nemovitostí
Mapový list:	
Určení výměry:	Ze souřadnic v S-JTSK
Způsob využití:	ostatní komunikace
Druh pozemku:	ostatní plocha



Vlastníci, jiní oprávnění

Vlastnické právo

Podíl

Město Lázně Bohdaneč, Masarykovo nám. 1, 53341 Lázně Bohdaneč

Způsob ochrany nemovitosti

Nejsou evidovány žádné způsoby ochrany.

Seznam BPEJ

Parcela nemá evidované BPEJ.

Omezení vlastnického práva

Nejsou evidována žádná omezení.

Jiné zápisy

Typ

Změna číslování parcel

Řízení, v rámci kterých byl k nemovitosti zapsán cenový údaj

Nemovitost je v územním obvodu, kde státní správu katastru nemovitostí ČR vykonává [Katastrální úřad pro Pardubický kraj, Katastrální pracoviště Pardubice](#)

Zobrazené údaje mají informativní charakter. Platnost k 21.07.2020 11:00:00.

Informace o pozemku

Parcelní číslo:	1121/27
Obec:	Lázně Bohdaneč [574767]
Katastrální území:	Lázně Bohdaneč [606171]
Číslo LV:	1866
Výměra [m ²]:	27
Typ parcely:	Parcela katastru nemovitostí
Mapový list:	
Určení výměry:	Ze souřadnic v S-JTSK
Způsob využití:	ostatní komunikace
Druh pozemku:	ostatní plocha



Vlastníci, jiní oprávnění

Vlastnické právo	Podíl
Česká republika,	
Příslušnost hospodařit s majetkem státu	Podíl
Ředitelství silnic a dálnic ČR, Na Pankráci 546/56, Nusle, 14000 Praha 4	

Způsob ochrany nemovitosti

Nejsou evidovány žádné způsoby ochrany.

Seznam BPEJ

Parcela nemá evidované BPEJ.

Omezení vlastnického práva

Nejsou evidována žádná omezení.

Jiné zápisy

Typ
Zahájení exekuce - Ředitelství silnic a dálnic ČR

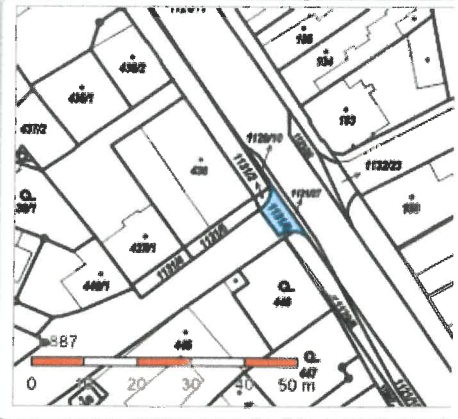
Řízení, v rámci kterých byl k nemovitosti zapsán cenový údaj

Nemovitost je v územním obvodu, kde státní správu katastru nemovitostí ČR vykonává [Katastrální úřad pro Pardubický kraj, Katastrální pracoviště Pardubice](#)

Zobrazené údaje mají informativní charakter. Platnost k 21.07.2020 11:00:00.

Informace o pozemku

Parcelní číslo:	1131/6
Obec:	Lázně Bohdaneč [574767]
Katastrální území:	Lázně Bohdaneč [606171]
Číslo LV:	10001
Výměra [m ²]:	35
Typ parcely:	Parcela katastru nemovitostí
Mapový list:	
Určení výměry:	Graficky nebo v digitalizované mapě
Způsob využití:	ostatní komunikace
Druh pozemku:	ostatní plocha



Vlastníci, jiní oprávnění

Vlastnické právo	Podíl
Město Lázně Bohdaneč, Masarykovo nám. 1, 53341 Lázně Bohdaneč	

Způsob ochrany nemovitosti

Nejsou evidovány žádné způsoby ochrany.

Seznam BPEJ

Parcela nemá evidované BPEJ.

Omezení vlastnického práva

Nejsou evidována žádná omezení.

Jiné zápisy

Typ
Změna číslování parcel

Řízení, v rámci kterých byl k nemovitosti zapsán cenový údaj

Nemovitost je v územním obvodu, kde státní správu katastru nemovitostí ČR vykonává [Katastrální úřad pro Pardubický kraj, Katastrální pracoviště Pardubice](#)

Zobrazené údaje mají informativní charakter. Platnost k 21.07.2020 11:00:00.

Informace o pozemku

Parcelní číslo:	1121/10
Obec:	Lázně Bohdaneč [574767]
Katastrální území:	Lázně Bohdaneč [606171]
Číslo LV:	10001
Výměra [m ²]:	80
Typ parcely:	Parcela katastru nemovitostí
Mapový list:	
Určení výměry:	Ze souřadnic v S-JTSK
Způsob využití:	jiná plocha
Druh pozemku:	ostatní plocha



Vlastníci, jiní oprávnění

Vlastnické právo	Podíl
Město Lázně Bohdaneč, Masarykovo nám. 1, 53341 Lázně Bohdaneč	

Způsob ochrany nemovitosti

Nejsou evidovány žádné způsoby ochrany.

Seznam BPEJ

Parcela nemá evidované BPEJ.

Omezení vlastnického práva

Nejsou evidována žádná omezení.

Jiné zápisy

Typ
Změna číslování parcel
Řízení, v rámci kterých byl k nemovitosti zapsán cenový údaj

Nemovitost je v územním obvodu, kde státní správu katastru nemovitostí ČR vykonává [Katastrální úřad pro Pardubický kraj, Katastrální pracoviště Pardubice](#)

Zobrazené údaje mají informativní charakter. Platnost k 21.07.2020 11:00:00.

Informace o pozemku

Parcelní číslo:	1121/37
Obec:	Lázně Bohdaneč [574767]
Katastrální území:	Lázně Bohdaneč [606171]
Číslo LV:	10001
Výměra [m ²]:	8
Typ parcely:	Parcela katastru nemovitostí
Mapový list:	
Určení výměry:	Ze souřadnic v S-JTSK
Způsob využití:	ostatní komunikace
Druh pozemku:	ostatní plocha



Vlastníci, jiní oprávnění

Vlastnické právo	Podíl
Město Lázně Bohdaneč, Masarykovo nám. 1, 53341 Lázně Bohdaneč	

Způsob ochrany nemovitosti

Nejsou evidovány žádné způsoby ochrany.

Seznam BPEJ

Parcela nemá evidované BPEJ.

Omezení vlastnického práva

Nejsou evidována žádná omezení.

Jiné zápisy

Nejsou evidovány žádné jiné zápisy.

Řízení, v rámci kterých byl k nemovitosti zapsán cenový údaj

Nemovitost je v územním obvodu, kde státní správu katastru nemovitostí ČR vykonává [Katastrální úřad pro Pardubický kraj, Katastrální pracoviště Pardubice](#)

Zobrazené údaje mají informativní charakter. Platnost k 21.07.2020 11:00:00.

Informace o pozemku

Parcelní číslo:	1129/9
Obec:	Lázně Bohdaneč [574767]
Katastrální území:	Lázně Bohdaneč [606171]
Číslo LV:	10001
Výměra [m ²]:	41
Typ parcely:	Parcela katastru nemovitostí
Mapový list:	
Určení výměry:	Graficky nebo v digitalizované mapě
Způsob využití:	ostatní komunikace
Druh pozemku:	ostatní plocha



Vlastníci, jiní oprávnění

Vlastnické právo	Podíl
Město Lázně Bohdaneč, Masarykovo nám. 1, 53341 Lázně Bohdaneč	

Způsob ochrany nemovitosti

Nejsou evidovány žádné způsoby ochrany.

Seznam BPEJ

Parcela nemá evidované BPEJ.

Omezení vlastnického práva

Nejsou evidována žádná omezení.

Jiné zápisy

Typ
Změna číslování parcel

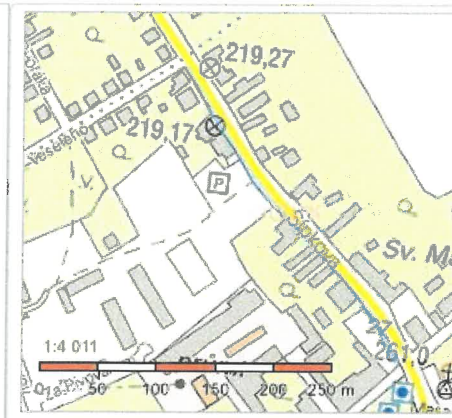
Řízení, v rámci kterých byl k nemovitosti zapsán cenový údaj

Nemovitost je v územním obvodu, kde státní správu katastru nemovitostí ČR vykonává [Katastrální úřad pro Pardubický kraj, Katastrální pracoviště Pardubice](#)

Zobrazené údaje mají informativní charakter. Platnost k 21.07.2020 11:00:00.

Informace o pozemku

Parcelní číslo:	1125/1
Obec:	Lázně Bohdaneč [574767]
Katastrální území:	Lázně Bohdaneč [606171]
Číslo LV:	10001
Výměra [m ²]:	845
Typ parcely:	Parcela katastru nemovitostí
Mapový list:	
Určení výměry:	Graficky nebo v digitalizované mapě
Způsob využití:	ostatní komunikace
Druh pozemku:	ostatní plocha



Vlastníci, jiní oprávnění

Vlastnické právo

Podíl

Město Lázně Bohdaneč, Masarykovo nám. 1, 53341 Lázně Bohdaneč

Způsob ochrany nemovitosti

Nejsou evidovány žádné způsoby ochrany.

Seznam BPEJ

Parcela nemá evidované BPEJ.

Omezení vlastnického práva

Typ

Věcné břemeno (podle listiny)

Jiné zápisy

Typ

Změna číslování parcel

Řízení, v rámci kterých byl k nemovitosti zapsán cenový údaj

Nemovitost je v územním obvodu, kde státní správu katastru nemovitostí ČR vykonává [Katastrální úřad pro Pardubický kraj, Katastrální pracoviště Pardubice](#)

Zobrazené údaje mají informativní charakter. Platnost k 21.07.2020 11:00:00.

Informace o pozemku

Parcelní číslo:	1121/35
Obec:	Lázně Bohdaneč [574767]
Katastrální území:	Lázně Bohdaneč [606171]
Číslo LV:	10001
Výměra [m ²]:	52
Typ parcely:	Parcela katastru nemovitostí
Mapový list:	
Určení výměry:	Ze souřadnic v S-JTSK
Způsob využití:	ostatní komunikace
Druh pozemku:	ostatní plocha



Vlastníci, jiní oprávnění

Vlastnické právo	Podíl
Město Lázně Bohdaneč, Masarykovo nám. 1, 53341 Lázně Bohdaneč	

Způsob ochrany nemovitosti

Nejsou evidovány žádné způsoby ochrany.

Seznam BPEJ

Parcela nemá evidované BPEJ.

Omezení vlastnického práva

Nejsou evidována žádná omezení.

Jiné zápisy

Nejsou evidovány žádné jiné zápisy.

Řízení, v rámci kterých byl k nemovitosti zapsán cenový údaj

Nemovitost je v územním obvodu, kde státní správu katastru nemovitostí ČR vykonává [Katastrální úřad pro Pardubický kraj, Katastrální pracoviště Pardubice](#)

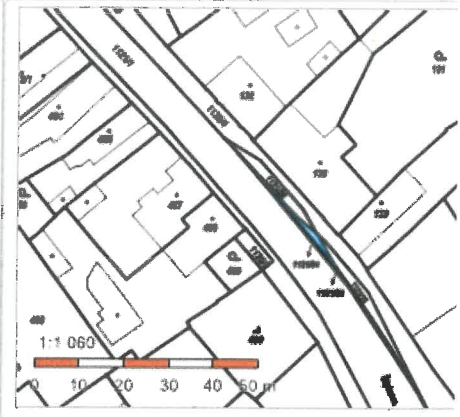
Zobrazené údaje mají informativní charakter. Platnost k 21.07.2020 11:00:00.

© 2004 - 2020 [Český úřad zeměměřický a katastrální](#)

Verze aplikace 5.6.3 build 0

Informace o pozemku

Parcelní číslo:	1121/34
Obec:	Lázně Bohdaneč [574767]
Katastrální území:	Lázně Bohdaneč [606171]
Číslo LV:	10001
Výměra [m ²]:	20
Typ parcely:	Parcela katastru nemovitostí
Mapový list:	
Určení výměry:	Ze souřadnic v S-JTSK
Způsob využití:	ostatní komunikace
Druh pozemku:	ostatní plocha



Vlastníci, jiní oprávnění

Vlastnické právo	Podíl
Město Lázně Bohdaneč, Masarykovo nám. 1, 53341 Lázně Bohdaneč	

Způsob ochrany nemovitosti

Nejsou evidovány žádné způsoby ochrany.

Seznam BPEJ

Parcela nemá evidované BPEJ.

Omezení vlastnického práva

Nejsou evidována žádná omezení.

Jiné zápisy

Nejsou evidovány žádné jiné zápisy.

Řízení, v rámci kterých byl k nemovitosti zapsán cenový údaj

Nemovitost je v územním obvodu, kde státní správu katastru nemovitostí ČR vykonává [Katastrální úřad pro Pardubický kraj, Katastrální pracoviště Pardubice](#)

Zobrazené údaje mají informativní charakter. Platnost k 21.07.2020 11:00:00.

Informace o pozemku

Parcelní číslo:	1121/33
Obec:	Lázně Bohdaneč [574767]
Katastrální území:	Lázně Bohdaneč [606171]
Číslo LV:	10001
Výměra [m ²]:	25
Typ parcely:	Parcela katastru nemovitostí
Mapový list:	
Určení výměry:	Ze souřadnic v S-JTSK
Způsob využití:	silnice
Druh pozemku:	ostatní plocha



Vlastníci, jiní oprávnění

Vlastnické právo	Podíl
Město Lázně Bohdaneč, Masarykovo nám. 1, 53341 Lázně Bohdaneč	

Způsob ochrany nemovitosti

Nejsou evidovány žádné způsoby ochrany.

Seznam BPEJ

Parcela nemá evidované BPEJ.

Omezení vlastnického práva

Nejsou evidována žádná omezení.

Jiné zápisy

Nejsou evidovány žádné jiné zápisy.

Řízení, v rámci kterých byl k nemovitosti zapsán cenový údaj

Nemovitost je v územním obvodu, kde státní správu katastru nemovitostí ČR vykonává [Katastrální úřad pro Pardubický kraj, Katastrální pracoviště Pardubice](#)

Zobrazené údaje mají informativní charakter. Platnost k 21.07.2020 11:00:00.

Informace o pozemku

Parcelní číslo:	1117/2
Obec:	Lázně Bohdaneč [574767]
Katastrální území:	Lázně Bohdaneč [606171]
Číslo LV:	10001
Výměra [m ²]:	330
Typ parcely:	Parcela katastru nemovitostí
Mapový list:	
Určení výměry:	Ze souřadnic v S-JTSK
Způsob využití:	ostatní komunikace
Druh pozemku:	ostatní plocha



Vlastníci, jiní oprávnění

Vlastnické právo

Podíl

Město Lázně Bohdaneč, Masarykovo nám. 1, 53341 Lázně Bohdaneč

Způsob ochrany nemovitosti

Nejsou evidovány žádné způsoby ochrany.

Seznam BPEJ

Parcela nemá evidované BPEJ.

Omezení vlastnického práva

Nejsou evidována žádná omezení.

Jiné zápisy

Typ

Změna číslování parcel

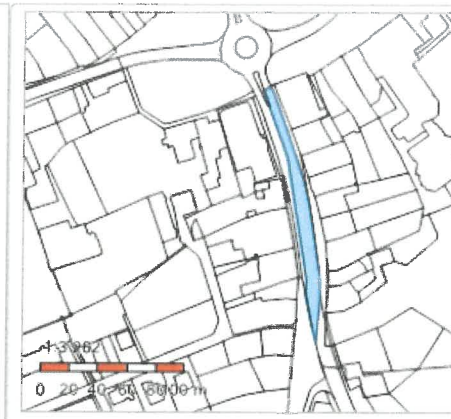
Řízení, v rámci kterých byl k nemovitosti zapsán cenový údaj

Nemovitost je v územním obvodu, kde státní správu katastru nemovitostí ČR vykonává [Katastrální úřad pro Pardubický kraj, Katastrální pracoviště Pardubice](#)

Zobrazené údaje mají informativní charakter. Platnost k 21.07.2020 11:00:00.

Informace o pozemku

Parcelní číslo:	1082/6
Obec:	Lázně Bohdaneč [574767]
Katastrální území:	Lázně Bohdaneč [606171]
Číslo LV:	1866
Výměra [m ²]:	1398
Typ parcely:	Parcela katastru nemovitostí
Mapový list:	
Určení výměry:	Ze souřadnic v S-JTSK
Způsob využití:	silnice
Druh pozemku:	ostatní plocha



Vlastníci, jiní oprávnění

Vlastnické právo	Podíl
Česká republika,	
Příslušnost hospodařit s majetkem státu	Podíl
Ředitelství silnic a dálnic ČR, Na Pankráci 546/56, Nusle, 14000 Praha 4	

Způsob ochrany nemovitosti

Nejsou evidovány žádné způsoby ochrany.

Seznam BPEJ

Parcela nemá evidované BPEJ.

Omezení vlastnického práva

Typ
Věcné břemeno (podle listiny)

Jiné zápisy

Typ
Zahájení exekuce - Ředitelství silnic a dálnic ČR
Změna číslování parcel

Řízení, v rámci kterých byl k nemovitosti zapsán cenový údaj

Nemovitost je v územním obvodu, kde státní správu katastru nemovitostí ČR vykonává [Katastrální úřad pro Pardubický kraj, Katastrální pracoviště Pardubice](#)

Zobrazené údaje mají informativní charakter. Platnost k 21.07.2020 11:00:00.

Informace o pozemku

Parcelní číslo:	1118/8
Obec:	Lázně Bohdaneč [574767]
Katastrální území:	Lázně Bohdaneč [606171]
Číslo LV:	10001
Výměra [m ²]:	545
Typ parcely:	Parcela katastru nemovitostí
Mapový list:	
Určení výměry:	Ze souřadnic v S-JTSK
Způsob využití:	ostatní komunikace
Druh pozemku:	ostatní plocha



Vlastníci, jiní oprávnění

Vlastnické právo	Podíl
Město Lázně Bohdaneč, Masarykovo nám. 1, 53341 Lázně Bohdaneč	

Způsob ochrany nemovitosti

Nejsou evidovány žádné způsoby ochrany.

Seznam BPEJ

Parcela nemá evidované BPEJ.

Omezení vlastnického práva

Nejsou evidována žádná omezení.

Jiné zápisy

Typ

Změna číslování parcel

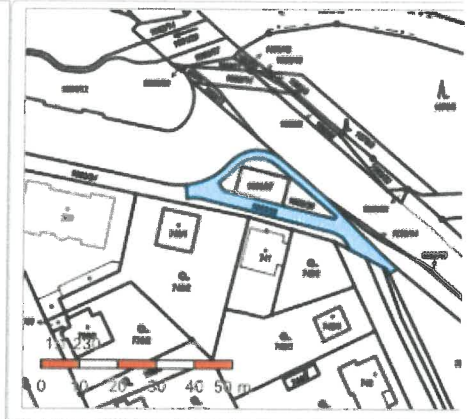
Řízení, v rámci kterých byl k nemovitosti zapsán cenový údaj

Nemovitost je v územním obvodu, kde státní správu katastru nemovitostí ČR vykonává [Katastrální úřad pro Pardubický kraj, Katastrální pracoviště Pardubice](#)

Zobrazené údaje mají informativní charakter. Platnost k 21.07.2020 11:00:00.

Informace o pozemku

Parcelní číslo:	1083/25
Obec:	Lázně Bohdaneč [574767]
Katastrální území:	Lázně Bohdaneč [606171]
Číslo LV:	10001
Výměra [m ²]:	310
Typ parcely:	Parcela katastru nemovitostí
Mapový list:	
Určení výměry:	Graficky nebo v digitalizované mapě
Způsob využití:	silnice
Druh pozemku:	ostatní plocha



Vlastníci, jiní oprávnění

Vlastnické právo	Podíl
Město Lázně Bohdaneč, Masarykovo nám. 1, 53341 Lázně Bohdaneč	

Způsob ochrany nemovitosti

Nejsou evidovány žádné způsoby ochrany.

Seznam BPEJ

Parcela nemá evidované BPEJ.

Omezení vlastnického práva

Nejsou evidována žádná omezení.

Jiné zápisy

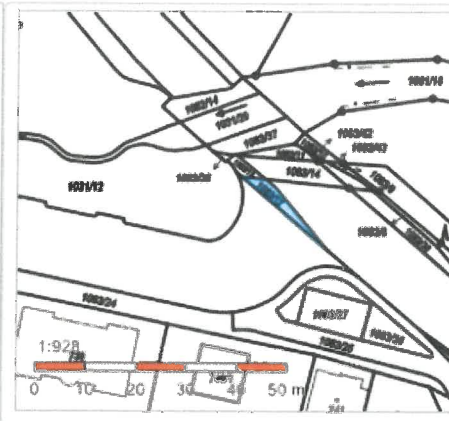
Typ
Změna číslování parcel
Řízení, v rámci kterých byl k nemovitosti zapsán cenový údaj

Nemovitost je v územním obvodu, kde státní správu katastru nemovitostí ČR vykonává [Katastrální úřad pro Pardubický kraj, Katastrální pracoviště Pardubice](#)

Zobrazené údaje mají informativní charakter. Platnost k 21.07.2020 11:00:00.

Informace o pozemku

Parcelní číslo:	1083/12
Obec:	Lázně Bohdaneč [574767]
Katastrální území:	Lázně Bohdaneč [606171]
Číslo LV:	10001
Výměra [m ²]:	33
Typ parcely:	Parcela katastru nemovitostí
Mapový list:	
Určení výměry:	Ze souřadnic v S-JTSK
Způsob využití:	ostatní komunikace
Druh pozemku:	ostatní plocha



Vlastníci, jiní oprávnění

Vlastnické právo	Podíl
Město Lázně Bohdaneč, Masarykovo nám. 1, 53341 Lázně Bohdaneč	

Způsob ochrany nemovitosti

Nejsou evidovány žádné způsoby ochrany.

Seznam BPEJ

Parcela nemá evidované BPEJ.

Omezení vlastnického práva

Nejsou evidována žádná omezení.

Jiné zápisy

Nejsou evidovány žádné jiné zápisy.

Řízení, v rámci kterých byl k nemovitosti zapsán cenový údaj

Nemovitost je v územním obvodu, kde státní správu katastru nemovitostí ČR vykonává [Katastrální úřad pro Pardubický kraj, Katastrální pracoviště Pardubice](#)

Zobrazené údaje mají informativní charakter. Platnost k 21.07.2020 11:00:00.

Informace o pozemku

Parcelní číslo:	1118/10
Obec:	Lázně Bohdaneč [574767]
Katastrální území:	Lázně Bohdaneč [606171]
Číslo LV:	10001
Výměra [m ²]:	40
Typ parcely:	Parcela katastru nemovitostí
Mapový list:	
Určení výměry:	Ze souřadnic v S-JTSK
Způsob využití:	ostatní komunikace
Druh pozemku:	ostatní plocha



Vlastníci, jiní oprávnění

Vlastnické právo	Podíl
Město Lázně Bohdaneč, Masarykovo nám. 1, 53341 Lázně Bohdaneč	

Způsob ochrany nemovitosti

Nejsou evidovány žádné způsoby ochrany.

Seznam BPEJ

Parcela nemá evidované BPEJ.

Omezení vlastnického práva

Nejsou evidována žádná omezení.

Jiné zápisy

Nejsou evidovány žádné jiné zápisy.

Řízení, v rámci kterých byl k nemovitosti zapsán cenový údaj

Nemovitost je v územním obvodu, kde státní správu katastru nemovitostí ČR vykonává [Katastrální úřad pro Pardubický kraj, Katastrální pracoviště Pardubice](#)

Zobrazené údaje mají informativní charakter. Platnost k 21.07.2020 11:00:00.

Informace o pozemku

Parcelní číslo:	1082/9
Obec:	Lázně Bohdaneč [574767]
Katastrální území:	Lázně Bohdaneč [606171]
Číslo LV:	1866
Výměra [m ²]:	32
Typ parcely:	Parcela katastru nemovitostí
Mapový list:	
Určení výměry:	Ze souřadnic v S-JTSK
Způsob využití:	silnice
Druh pozemku:	ostatní plocha



Vlastníci, jiní oprávnění

Vlastnické právo	Podíl
Česká republika,	
Příslušnost hospodařit s majetkem státu	Podíl
Ředitelství silnic a dálnic ČR, Na Pankráci 546/56, Nusle, 14000 Praha 4	

Způsob ochrany nemovitosti

Nejsou evidovány žádné způsoby ochrany.

Seznam BPEJ

Parcela nemá evidované BPEJ.

Omezení vlastnického práva

Typ
Věcné břemeno (podle listiny)

Jiné zápisy

Typ
Zahájení exekuce - Ředitelství silnic a dálnic ČR
Změna číslování parcel

Řízení, v rámci kterých byl k nemovitosti zapsán cenový údaj

Nemovitost je v územním obvodu, kde státní správu katastru nemovitostí ČR vykonává [Katastrální úřad pro Pardubický kraj, Katastrální pracoviště Pardubice](#)

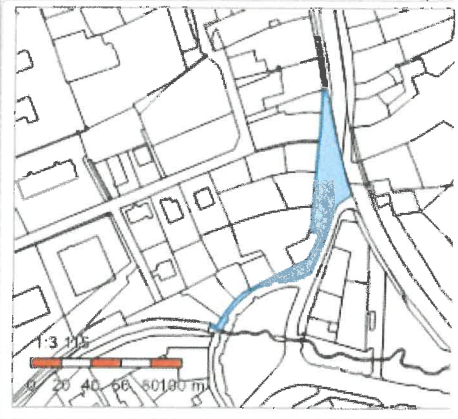
Zobrazené údaje mají informativní charakter. Platnost k 21.07.2020 11:00:00.

© 2004 - 2020 [Český úřad zeměměřický a katastrální](#)

Verze aplikace 5.6.3 build 0

Informace o pozemku

Parcelní číslo:	1117/1
Obec:	Lázně Bohdaneč [574767]
Katastrální území:	Lázně Bohdaneč [606171]
Číslo LV:	10001
Výměra [m ²]:	1700
Typ parcely:	Parcela katastru nemovitostí
Mapový list:	
Určení výměry:	Ze souřadnic v S-JTSK
Způsob využití:	ostatní komunikace
Druh pozemku:	ostatní plocha



Vlastníci, jiní oprávnění

Vlastnické právo	Podíl
Město Lázně Bohdaneč, Masarykovo nám. 1, 53341 Lázně Bohdaneč	

Způsob ochrany nemovitosti

Nejsou evidovány žádné způsoby ochrany.

Seznam BPEJ

Parcela nemá evidované BPEJ.

Omezení vlastnického práva

Typ
Věcné břemeno (podle listiny)

Jiné zápisy

Typ
Změna číslování parcel

Řízení, v rámci kterých byl k nemovitosti zapsán cenový údaj

Nemovitost je v územním obvodu, kde státní správu katastru nemovitostí ČR vykonává [Katastrální úřad pro Pardubický kraj, Katastrální pracoviště Pardubice](#)

Zobrazené údaje mají informativní charakter. Platnost k 21.07.2020 11:00:00.

Informace o pozemku

Parcelní číslo:	1082/4
Obec:	Lázně Bohdaneč [574767]
Katastrální území:	Lázně Bohdaneč [606171]
Číslo LV:	10001
Výměra [m ²]:	8
Typ parcely:	Parcela katastru nemovitostí
Mapový list:	
Určení výměry:	Ze souřadnic v S-JTSK
Způsob využití:	ostatní komunikace
Druh pozemku:	ostatní plocha



Vlastníci, jiní oprávnění

Vlastnické právo

Podíl

Město Lázně Bohdaneč, Masarykovo nám. 1, 53341 Lázně Bohdaneč

Způsob ochrany nemovitosti

Nejsou evidovány žádné způsoby ochrany.

Seznam BPEJ

Parcela nemá evidované BPEJ.

Omezení vlastnického práva

Nejsou evidována žádná omezení.

Jiné zápisy

Nejsou evidovány žádné jiné zápisy.

Řízení, v rámci kterých byl k nemovitosti zapsán cenový údaj

Nemovitost je v územním obvodu, kde státní správu katastru nemovitostí ČR vykonává [Katastrální úřad pro Pardubický kraj, Katastrální pracoviště Pardubice](#)

Zobrazené údaje mají informativní charakter. Platnost k 21.07.2020 11:00:00.

Informace o pozemku

Parcelní číslo:	1082/8
Obec:	Lázně Bohdaneč [574767]
Katastrální území:	Lázně Bohdaneč [606171]
Číslo LV:	1866
Výměra [m ²]:	301
Typ parcely:	Parcela katastru nemovitostí
Mapový list:	
Určení výměry:	Ze souřadnic v S-JTSK
Způsob využití:	silnice
Druh pozemku:	ostatní plocha



Vlastníci, jiní oprávnění

Vlastnické právo	Podíl
Česká republika,	
Příslušnost hospodařit s majetkem státu	Podíl
Ředitelství silnic a dálnic ČR, Na Pankráci 546/56, Nusle, 14000 Praha 4	

Způsob ochrany nemovitosti

Nejsou evidovány žádné způsoby ochrany.

Seznam BPEJ

Parcela nemá evidované BPEJ.

Omezení vlastnického práva

Typ
Věcné břemeno (podle listiny)

Jiné zápisy

Typ
Zahájení exekuce - Ředitelství silnic a dálnic ČR
Změna číslování parcel

Řízení, v rámci kterých byl k nemovitosti zapsán cenový údaj

Nemovitost je v územním obvodu, kde státní správu katastru nemovitostí ČR vykonává [Katastrální úřad pro Pardubický kraj, Katastrální pracoviště Pardubice](#)

Zobrazené údaje mají informativní charakter. Platnost k 21.07.2020 11:00:00.

Informace o pozemku

Parcelní číslo:	1082/13
Obec:	Lázně Bohdaneč [574767]
Katastrální území:	Lázně Bohdaneč [606171]
Číslo LV:	1866
Výměra [m ²]:	5
Typ parcely:	Parcela katastru nemovitostí
Mapový list:	
Určení výměry:	Ze souřadnic v S-JTSK
Způsob využití:	ostatní komunikace
Druh pozemku:	ostatní plocha



Vlastníci, jiní oprávnění

Vlastnické právo	Podíl
Česká republika,	
Příslušnost hospodařit s majetkem státu	Podíl
Ředitelství silnic a dálnic ČR, Na Pankráci 546/56, Nusle, 14000 Praha 4	

Způsob ochrany nemovitosti

Nejsou evidovány žádné způsoby ochrany.

Seznam BPEJ

Parcela nemá evidované BPEJ.

Omezení vlastnického práva

Nejsou evidována žádná omezení.

Jiné zápisy

Typ
Zahájení exekuce - Ředitelství silnic a dálnic ČR
Změna číslování parcel

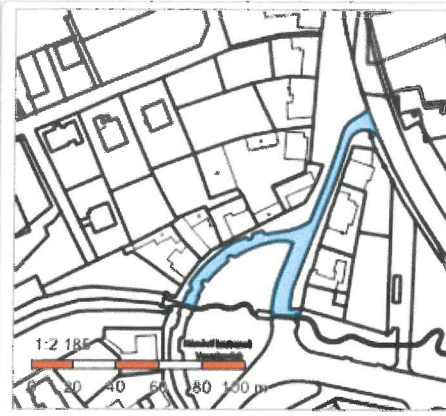
Řízení, v rámci kterých byl k nemovitosti zapsán cenový údaj

Nemovitost je v územním obvodu, kde státní správu katastru nemovitostí ČR vykonává [Katastrální úřad pro Pardubický kraj, Katastrální pracoviště Pardubice](#)

Zobrazené údaje mají informativní charakter. Platnost k 21.07.2020 11:00:00.

Informace o pozemku

Parcelní číslo:	1115/1
Obec:	Lázně Bohdaneč [574767]
Katastrální území:	Lázně Bohdaneč [606171]
Číslo LV:	10001
Výměra [m ²]:	980
Typ parcely:	Parcela katastru nemovitostí
Mapový list:	
Určení výměry:	Ze souřadnic v S-JTSK
Způsob využití:	ostatní komunikace
Druh pozemku:	ostatní plocha



Vlastníci, jiní oprávnění

Vlastnické právo	Podíl
Město Lázně Bohdaneč, Masarykovo nám. 1, 53341 Lázně Bohdaneč	

Způsob ochrany nemovitosti

Nejsou evidovány žádné způsoby ochrany.

Seznam BPEJ

Parcela nemá evidované BPEJ.

Omezení vlastnického práva

Typ
Věcné břemeno (podle listiny)

Jiné zápisy

Typ
Změna číslování parcel

Řízení, v rámci kterých byl k nemovitosti zapsán cenový údaj

Nemovitost je v územním obvodu, kde státní správu katastru nemovitostí ČR vykonává [Katastrální úřad pro Pardubický kraj, Katastrální pracoviště Pardubice](#)

Zobrazené údaje mají informativní charakter. Platnost k 21.07.2020 11:00:00.

Informace o pozemku

Parcelní číslo:	1118/11
Obec:	Lázně Bohdaneč [574767]
Katastrální území:	Lázně Bohdaneč [606171]
Číslo LV:	10001
Výměra [m ²]:	35
Typ parcely:	Parcela katastru nemovitostí
Mapový list:	
Určení výměry:	Ze souřadnic v S-JTSK
Způsob využití:	ostatní komunikace
Druh pozemku:	ostatní plocha



Vlastníci, jiní oprávnění

Vlastnické právo	Podíl
Město Lázně Bohdaneč, Masarykovo nám. 1, 53341 Lázně Bohdaneč	

Způsob ochrany nemovitosti

Nejsou evidovány žádné způsoby ochrany.

Seznam BPEJ

Parcela nemá evidované BPEJ.

Omezení vlastnického práva

Nejsou evidována žádná omezení.

Jiné zápisy

Nejsou evidovány žádné jiné zápisy.

Řízení, v rámci kterých byl k nemovitosti zapsán cenový údaj

Nemovitost je v územním obvodu, kde státní správu katastru nemovitostí ČR vykonává [Katastrální úřad pro Pardubický kraj, Katastrální pracoviště Pardubice](#)

Zobrazené údaje mají informativní charakter. Platnost k 21.07.2020 11:00:00.

Informace o pozemku

Parcelní číslo:	1079/2
Obec:	Lázně Bohdaneč [574767]
Katastrální území:	Lázně Bohdaneč [606171]
Číslo LV:	10001
Výměra [m ²]:	1133
Typ parcely:	Parcela katastru nemovitostí
Mapový list:	
Určení výměry:	Graficky nebo v digitalizované mapě
Způsob využití:	ostatní dopravní plocha
Druh pozemku:	ostatní plocha



Vlastníci, jiní oprávnění

Vlastnické právo

Podíl

Město Lázně Bohdaneč, Masarykovo nám. 1, 53341 Lázně Bohdaneč

Způsob ochrany nemovitosti

Nejsou evidovány žádné způsoby ochrany.

Seznam BPEJ

Parcela nemá evidované BPEJ.

Omezení vlastnického práva

Nejsou evidována žádná omezení.

Jiné zápisy

Nejsou evidovány žádné jiné zápisy.

Řízení, v rámci kterých byl k nemovitosti zapsán cenový údaj

Nemovitost je v územním obvodu, kde státní správu katastru nemovitostí ČR vykonává [Katastrální úřad pro Pardubický kraj, Katastrální pracoviště Pardubice](#)

Zobrazené údaje mají informativní charakter. Platnost k 21.07.2020 11:00:00.

Informace o pozemku

Parcelní číslo:	1082/7
Obec:	Lázně Bohdaneč [574767]
Katastrální území:	Lázně Bohdaneč [606171]
Číslo LV:	1866
Výměra [m ²]:	1346
Typ parcely:	Parcela katastru nemovitostí
Mapový list:	
Určení výměry:	Graficky nebo v digitalizované mapě
Způsob využití:	silnice
Druh pozemku:	ostatní plocha



Vlastníci, jiní oprávnění

Vlastnické právo	Podíl
Česká republika,	
Příslušnost hospodařit s majetkem státu	Podíl
Ředitelství silnic a dálnic ČR, Na Pankráci 546/56, Nusle, 14000 Praha 4	

Způsob ochrany nemovitosti

Nejsou evidovány žádné způsoby ochrany.

Seznam BPEJ

Parcela nemá evidované BPEJ.

Omezení vlastnického práva

Nejsou evidována žádná omezení.

Jiné zápisy

Typ
Zahájení exekuce - Ředitelství silnic a dálnic ČR
Změna číslování parcel

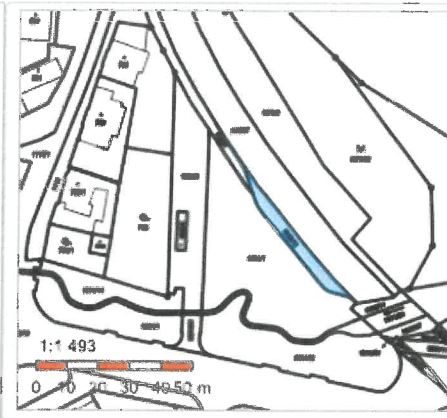
Řízení, v rámci kterých byl k nemovitosti zapsán cenový údaj

Nemovitost je v územním obvodu, kde státní správu katastru nemovitostí ČR vykonává [Katastrální úřad pro Pardubický kraj. Katastrální pracoviště Pardubice](#)

Zobrazené údaje mají informativní charakter. Platnost k 21.07.2020 11:00:00.

Informace o pozemku

Parcelní číslo:	1082/12
Obec:	Lázně Bohdaneč [574767]
Katastrální území:	Lázně Bohdaneč [606171]
Číslo LV:	10001
Výměra [m ²]:	192
Typ parcely:	Parcela katastru nemovitostí
Mapový list:	
Určení výměry:	Graficky nebo v digitalizované mapě
Způsob využití:	ostatní komunikace
Druh pozemku:	ostatní plocha



Vlastníci, jiní oprávnění

Vlastnické právo	Podíl
Město Lázně Bohdaneč, Masarykovo nám. 1, 53341 Lázně Bohdaneč	

Způsob ochrany nemovitosti

Nejsou evidovány žádné způsoby ochrany.

Seznam BPEJ

Parcela nemá evidované BPEJ.

Omezení vlastnického práva

Nejsou evidována žádná omezení.

Jiné zápisy

Typ

Změna číslování parcel

Řízení, v rámci kterých byl k nemovitosti zapsán cenový údaj

Nemovitost je v územním obvodu, kde státní správu katastru nemovitostí ČR vykonává [Katastrální úřad pro Pardubický kraj, Katastrální pracoviště Pardubice](#)

Zobrazené údaje mají informativní charakter. Platnost k 21.07.2020 11:00:00.

Informace o pozemku

Parcelní číslo:	1079/12
Obec:	Lázně Bohdaneč [574767]
Katastrální území:	Lázně Bohdaneč [606171]
Číslo LV:	10001
Výměra [m ²]:	2086
Typ parcely:	Parcela katastru nemovitostí
Mapový list:	
Určení výměry:	Ze souřadnic v S-JTSK
Způsob využití:	zeleň
Druh pozemku:	ostatní plocha



Vlastníci, jiní oprávnění

Vlastnické právo

Podíl

Město Lázně Bohdaneč, Masarykovo nám. 1, 53341 Lázně Bohdaneč

Způsob ochrany nemovitosti

Nejsou evidovány žádné způsoby ochrany.

Seznam BPEJ

Parcela nemá evidované BPEJ.

Omezení vlastnického práva

Nejsou evidována žádná omezení.

Jiné zápisy

Nejsou evidovány žádné jiné zápisy.

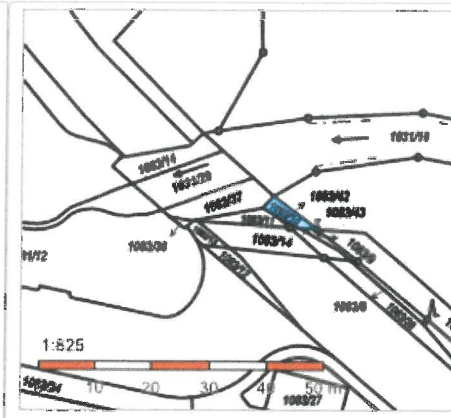
Řízení, v rámci kterých byl k nemovitosti zapsán cenový údaj

Nemovitost je v územním obvodu, kde státní správu katastru nemovitostí ČR vykonává [Katastrální úřad pro Pardubický kraj, Katastrální pracoviště Pardubice](#)

Zobrazené údaje mají informativní charakter. Platnost k 21.07.2020 11:00:00.

Informace o pozemku

Parcelní číslo:	1083/10
Obec:	Lázně Bohdaneč [574767]
Katastrální území:	Lázně Bohdaneč [606171]
Číslo LV:	10001
Výměra [m ²]:	18
Typ parcely:	Parcela katastru nemovitostí
Mapový list:	
Určení výměry:	Ze souřadnic v S-JTSK
Způsob využití:	ostatní komunikace
Druh pozemku:	ostatní plocha



Vlastníci, jiní oprávnění

Vlastnické právo	Podíl
Město Lázně Bohdaneč, Masarykovo nám. 1, 53341 Lázně Bohdaneč	

Způsob ochrany nemovitosti

Nejsou evidovány žádné způsoby ochrany.

Seznam BPEJ

Parcela nemá evidované BPEJ.

Omezení vlastnického práva

Nejsou evidována žádná omezení.

Jiné zápisy

Nejsou evidovány žádné jiné zápisy.

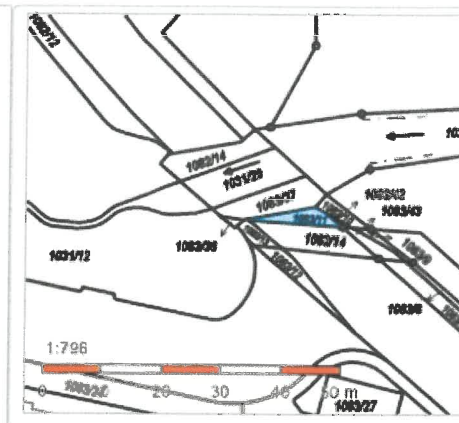
Řízení, v rámci kterých byl k nemovitosti zapsán cenový údaj

Nemovitost je v územním obvodu, kde státní správu katastru nemovitostí ČR vykonává [Katastrální úřad pro Pardubický kraj, Katastrální pracoviště Pardubice](#)

Zobrazené údaje mají informativní charakter. Platnost k 21.07.2020 11:00:00.

Informace o pozemku

Parcelní číslo:	1083/11
Obec:	Lázně Bohdaneč [574767]
Katastrální území:	Lázně Bohdaneč [606171]
Číslo LV:	1866
Výměra [m ²]:	26
Typ parcely:	Parcela katastru nemovitostí
Mapový list:	
Určení výměry:	Ze souřadnic v S-JTSK
Způsob využití:	silnice
Druh pozemku:	ostatní plocha



Vlastníci, jiní oprávnění

Vlastnické právo	Podíl
Česká republika,	
Příslušnost hospodařit s majetkem státu	Podíl
Ředitelství silnic a dálnic ČR, Na Pankráci 546/56, Nusle, 14000 Praha 4	

Způsob ochrany nemovitosti

Nejsou evidovány žádné způsoby ochrany.

Seznam BPEJ

Parcela nemá evidované BPEJ.

Omezení vlastnického práva

Nejsou evidována žádná omezení.

Jiné zápisy

Typ

Zahájení exekuce - Ředitelství silnic a dálnic ČR

Změna číslování parcel

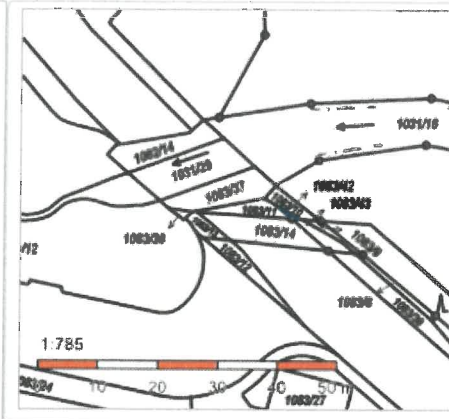
Řízení, v rámci kterých byl k nemovitosti zapsán cenový údaj

Nemovitost je v územním obvodu, kde státní správu katastru nemovitostí ČR vykonává [Katastrální úřad pro Pardubický kraj, Katastrální pracoviště Pardubice](#)

Zobrazené údaje mají informativní charakter. Platnost k 21.07.2020 11:00:00.

Informace o pozemku

Parcelní číslo:	1083/42
Obec:	Lázně Bohdaneč [574767]
Katastrální území:	Lázně Bohdaneč [606171]
Číslo LV:	1866
Výměra [m ²]:	2
Typ parcely:	Parcela katastru nemovitostí
Mapový list:	
Určení výměry:	Ze souřadnic v S-JTSK
Způsob využití:	ostatní komunikace
Druh pozemku:	ostatní plocha



Vlastníci, jiní oprávnění

Vlastnické právo	Podíl
Česká republika,	
Příslušnost hospodařit s majetkem státu	Podíl
Ředitelství silnic a dálnic ČR, Na Pankráci 546/56, Nusle, 14000 Praha 4	

Způsob ochrany nemovitosti

Nejsou evidovány žádné způsoby ochrany.

Seznam BPEJ

Parcela nemá evidované BPEJ.

Omezení vlastnického práva

Nejsou evidována žádná omezení.

Jiné zápisy

Typ

Zahájení exekuce - Ředitelství silnic a dálnic ČR

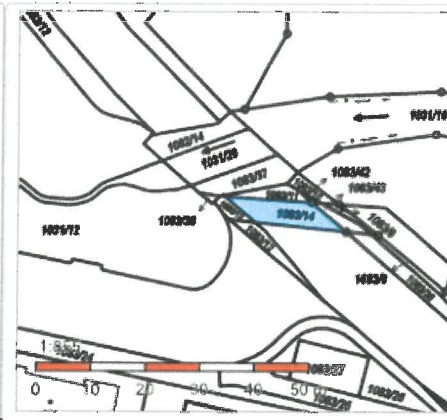
Řízení, v rámci kterých byl k nemovitosti zapsán cenový údaj

Nemovitost je v územním obvodu, kde státní správu katastru nemovitostí ČR vykonává [Katastrální úřad pro Pardubický kraj, Katastrální pracoviště Pardubice](#)

Zobrazené údaje mají informativní charakter. Platnost k 21.07.2020 11:00:00.

Informace o pozemku

Parcelní číslo:	1083/14
Obec:	Lázně Bohdaneč [574767]
Katastrální území:	Lázně Bohdaneč [606171]
Číslo LV:	1866
Výměra [m ²]:	72
Typ parcely:	Parcela katastru nemovitostí
Mapový list:	
Určení výměry:	Ze souřadnic v S-JTSK
Způsob využití:	silnice
Druh pozemku:	ostatní plocha



Vlastníci, jiní oprávnění

Vlastnické právo	Podíl
Česká republika,	
Příslušnost hospodařit s majetkem státu	Podíl
Ředitelství silnic a dálnic ČR, Na Pankráci 546/56, Nusle, 14000 Praha 4	

Způsob ochrany nemovitosti

Nejsou evidovány žádné způsoby ochrany.

Seznam BPEJ

Parcela nemá evidované BPEJ.

Omezení vlastnického práva

Nejsou evidována žádná omezení.

Jiné zápisy

Typ
Zahájení exekuce - Ředitelství silnic a dálnic ČR
Změna číslování parcel

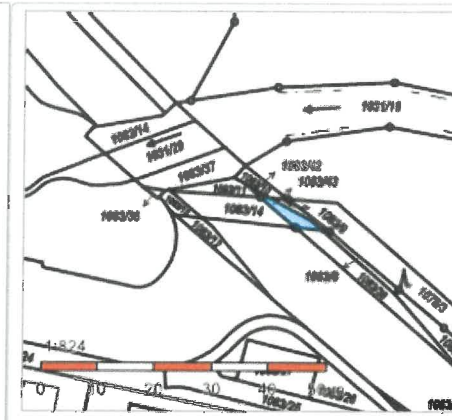
Řízení, v rámci kterých byl k nemovitosti zapsán cenový údaj

Nemovitost je v územním obvodu, kde státní správu katastru nemovitostí ČR vykonává [Katastrální úřad pro Pardubický kraj, Katastrální pracoviště Pardubice](#)

Zobrazené údaje mají informativní charakter. Platnost k 21.07.2020 11:00:00.

Informace o pozemku

Parcelní číslo:	1083/43
Obec:	Lázně Bohdaneč [574767]
Katastrální území:	Lázně Bohdaneč [606171]
Číslo LV:	1866
Výměra [m ²]:	17
Typ parcely:	Parcela katastru nemovitostí
Mapový list:	
Určení výměry:	Ze souřadnic v S-JTSK
Způsob využití:	ostatní komunikace
Druh pozemku:	ostatní plocha



Vlastníci, jiní oprávnění

Vlastnické právo	Podíl
Česká republika,	
Příslušnost hospodařit s majetkem státu	Podíl
Ředitelství silnic a dálnic ČR, Na Pankráci 546/56, Nusle, 14000 Praha 4	

Způsob ochrany nemovitosti

Nejsou evidovány žádné způsoby ochrany.

Seznam BPEJ

Parcela nemá evidované BPEJ.

Omezení vlastnického práva

Nejsou evidována žádná omezení.

Jiné zápisy

Typ

Zahájení exekuce - Ředitelství silnic a dálnic ČR

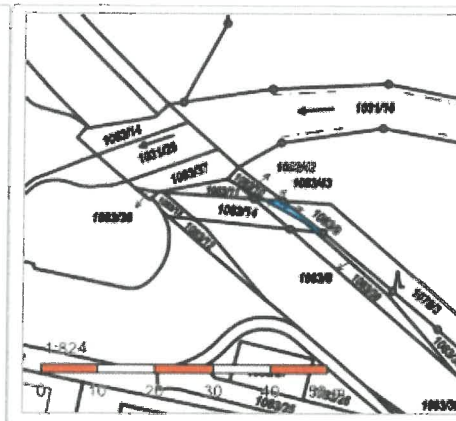
Řízení, v rámci kterých byl k nemovitosti zapsán cenový údaj

Nemovitost je v územním obvodu, kde státní správu katastru nemovitostí ČR vykonává [Katastrální úřad pro Pardubický kraj, Katastrální pracoviště Pardubice](#)

Zobrazené údaje mají informativní charakter. Platnost k 21.07.2020 11:00:00.

Informace o pozemku

Parcelní číslo:	1083/9
Obec:	Lázně Bohdaneč [574767]
Katastrální území:	Lázně Bohdaneč [606171]
Číslo LV:	10001
Výměra [m ²]:	9
Typ parcely:	Parcela katastru nemovitostí
Mapový list:	
Určení výměry:	Ze souřadnic v S-JTSK
Způsob využití:	ostatní komunikace
Druh pozemku:	ostatní plocha



Vlastníci, jiní oprávnění

Vlastnické právo

Podíl

Město Lázně Bohdaneč, Masarykovo nám. 1, 53341 Lázně Bohdaneč

Způsob ochrany nemovitosti

Nejsou evidovány žádné způsoby ochrany.

Seznam BPEJ

Parcela nemá evidované BPEJ.

Omezení vlastnického práva

Nejsou evidována žádná omezení.

Jiné zápisy

Nejsou evidovány žádné jiné zápisy.

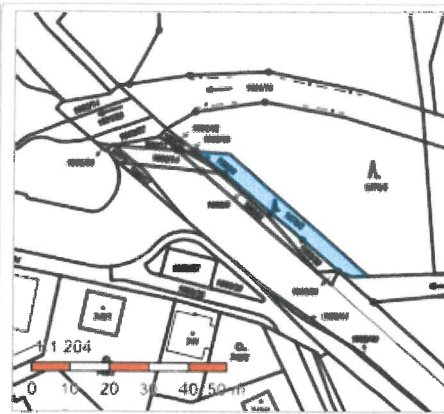
Řízení, v rámci kterých byl k nemovitosti zapsán cenový údaj

Nemovitost je v územním obvodu, kde státní správu katastru nemovitostí ČR vykonává [Katastrální úřad pro Pardubický kraj, Katastrální pracoviště Pardubice](#)

Zobrazené údaje mají informativní charakter. Platnost k 21.07.2020 11:00:00.

Informace o pozemku

Parcelní číslo:	1078/3
Obec:	Lázně Bohdaneč [574767]
Katastrální území:	Lázně Bohdaneč [606171]
Číslo LV:	1573
Výměra [m ²]:	210
Typ parcely:	Parcela katastru nemovitostí
Mapový list:	
Určení výměry:	Graficky nebo v digitalizované mapě
Druh pozemku:	lesní pozemek



Vlastníci, jiní oprávnění

Vlastnické právo	Podíl
Česká republika,	
Právo hospodařit s majetkem státu	Podíl
Lesy České republiky, s.p., Přemyslova 1106/19, Nový Hradec Králové, 50008 Hradec Králové	

Způsob ochrany nemovitosti

Název
pozemek určený k plnění funkcí lesa

Seznam BPEJ

Parcela nemá evidované BPEJ.

Omezení vlastnického práva

Nejsou evidována žádná omezení.

Jiné zápisy

Nejsou evidovány žádné jiné zápisy.

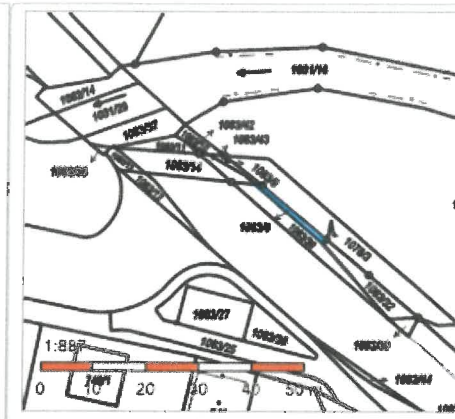
Řízení, v rámci kterých byl k nemovitosti zapsán cenový údaj

Nemovitost je v územním obvodu, kde státní správu katastru nemovitostí ČR vykonává [Katastrální úřad pro Pardubický kraj, Katastrální pracoviště Pardubice](#)

Zobrazené údaje mají informativní charakter. Platnost k 21.07.2020 11:00:00.

Informace o pozemku

Parcelní číslo:	1083/8
Obec:	Lázně Bohdaneč [574767]
Katastrální území:	Lázně Bohdaneč [606171]
Číslo LV:	10001
Výměra [m ²]:	15
Typ parcely:	Parcela katastru nemovitostí
Mapový list:	
Určení výměry:	Ze souřadnic v S-JTSK
Způsob využití:	ostatní komunikace
Druh pozemku:	ostatní plocha



Vlastníci, jiní oprávnění

Vlastnické právo

Podíl

Město Lázně Bohdaneč, Masarykovo nám. 1, 53341 Lázně Bohdaneč

Způsob ochrany nemovitosti

Nejsou evidovány žádné způsoby ochrany.

Seznam BPEJ

Parcela nemá evidované BPEJ.

Omezení vlastnického práva

Nejsou evidována žádná omezení.

Jiné zápisy

Nejsou evidovány žádné jiné zápisy.

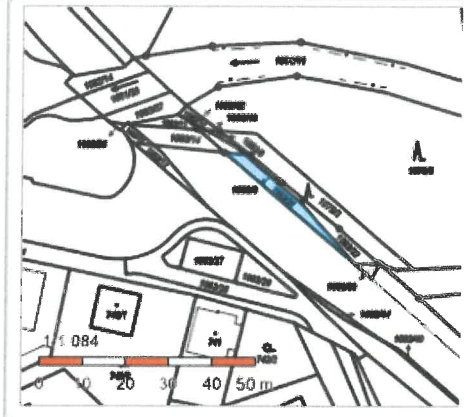
Řízení, v rámci kterých byl k nemovitosti zapsán cenový údaj

Nemovitost je v územním obvodu, kde státní správu katastru nemovitostí ČR vykonává [Katastrální úřad pro Pardubický kraj, Katastrální pracoviště Pardubice](#)

Zobrazené údaje mají informativní charakter. Platnost k 21.07.2020 11:00:00.

Informace o pozemku

Parcelní číslo:	1083/38
Obec:	Lázně Bohdaneč [574767]
Katastrální území:	Lázně Bohdaneč [606171]
Číslo LV:	1866
Výměra [m ²]:	74
Typ parcely:	Parcela katastru nemovitostí
Mapový list:	
Určení výměry:	Ze souřadnic v S-JTSK
Způsob využití:	ostatní komunikace
Druh pozemku:	ostatní plocha



Vlastníci, jiní oprávnění

Vlastnické právo	Podíl
Česká republika,	
Příslušnost hospodařit s majetkem státu	Podíl
Ředitelství silnic a dálnic ČR, Na Pankráci 546/56, Nusle, 14000 Praha 4	

Způsob ochrany nemovitosti

Nejsou evidovány žádné způsoby ochrany.

Seznam BPEJ

Parcela nemá evidované BPEJ.

Omezení vlastnického práva

Nejsou evidována žádná omezení.

Jiné zápisy

Typ
Zahájení exekuce - Ředitelství silnic a dálnic ČR

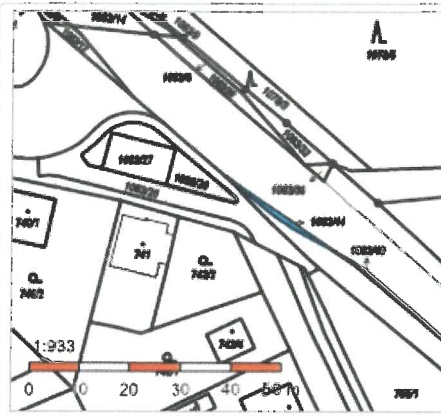
Řízení, v rámci kterých byl k nemovitosti zapsán cenový údaj

Nemovitost je v územním obvodu, kde státní správu katastru nemovitostí ČR vykonává [Katastrální úřad pro Pardubický kraj, Katastrální pracoviště Pardubice](#)

Zobrazené údaje mají informativní charakter. Platnost k 21.07.2020 11:00:00.

Informace o pozemku

Parcelní číslo:	1083/44
Obec:	Lázně Bohdaneč [574767]
Katastrální území:	Lázně Bohdaneč [606171]
Číslo LV:	10001
Výměra [m ²]:	15
Typ parcely:	Parcela katastru nemovitostí
Mapový list:	
Určení výměry:	Ze souřadnic v S-JTSK
Způsob využití:	silnice
Druh pozemku:	ostatní plocha



Vlastníci, jiní oprávnění

Vlastnické právo	Podíl
Město Lázně Bohdaneč, Masarykovo nám. 1, 53341 Lázně Bohdaneč	

Způsob ochrany nemovitosti

Nejsou evidovány žádné způsoby ochrany.

Seznam BPEJ

Parcela nemá evidované BPEJ.

Omezení vlastnického práva

Nejsou evidována žádná omezení.

Jiné zápisy

Nejsou evidovány žádné jiné zápisy.

Řízení, v rámci kterých byl k nemovitosti zapsán cenový údaj

Nemovitost je v územním obvodu, kde státní správu katastru nemovitostí ČR vykonává [Katastrální úřad pro Pardubický kraj, Katastrální pracoviště Pardubice](#)

Zobrazené údaje mají informativní charakter. Platnost k 21.07.2020 11:00:00.

Informace o pozemku

Parcelní číslo:	1083/7
Obec:	Lázně Bohdaneč [574767]
Katastrální území:	Lázně Bohdaneč [606171]
Číslo LV:	1866
Výměra [m ²]:	4821
Typ parcely:	Parcela katastru nemovitostí
Mapový list:	
Určení výměry:	Ze souřadnic v S-JTSK
Způsob využití:	silnice
Druh pozemku:	ostatní plocha



Vlastníci, jiní oprávnění

Vlastnické právo	Podíl
Česká republika,	
Příslušnost hospodařit s majetkem státu	Podíl
Ředitelství silnic a dálnic ČR, Na Pankráci 546/56, Nusle, 14000 Praha 4	

Způsob ochrany nemovitosti

Nejsou evidovány žádné způsoby ochrany.

Seznam BPEJ

Parcela nemá evidované BPEJ.

Omezení vlastnického práva

Nejsou evidována žádná omezení.

Jiné zápisy

Typ
Zahájení exekuce - Ředitelství silnic a dálnic ČR
Změna číslování parcel

Řízení, v rámci kterých byl k nemovitosti zapsán cenový údaj

Nemovitost je v územním obvodu, kde státní správu katastru nemovitostí ČR vykonává [Katastrální úřad pro Pardubický kraj, Katastrální pracoviště Pardubice](#)

Zobrazené údaje mají informativní charakter. Platnost k 21.07.2020 11:00:00.

Informace o pozemku

Parcelní číslo:	1083/15
Obec:	Lázně Bohdaneč [574767]
Katastrální území:	Lázně Bohdaneč [606171]
Číslo LV:	10001
Výměra [m ²]:	662
Typ parcely:	Parcela katastru nemovitostí
Mapový list:	
Určení výměry:	Graficky nebo v digitalizované mapě
Způsob využití:	ostatní komunikace
Druh pozemku:	ostatní plocha



Vlastníci, jiní oprávnění

Vlastnické právo

Podíl

Město Lázně Bohdaneč, Masarykovo nám. 1, 53341 Lázně Bohdaneč

Způsob ochrany nemovitosti

Nejsou evidovány žádné způsoby ochrany.

Seznam BPEJ

Parcela nemá evidované BPEJ.

Omezení vlastnického práva

Nejsou evidována žádná omezení.

Jiné zápisy

Nejsou evidovány žádné jiné zápisy.

Řízení, v rámci kterých byl k nemovitosti zapsán cenový údaj

Nemovitost je v územním obvodu, kde státní správu katastru nemovitostí ČR vykonává [Katastrální úřad pro Pardubický kraj, Katastrální pracoviště Pardubice](#)

Zobrazené údaje mají informativní charakter. Platnost k 21.07.2020 11:00:00.

Informace o pozemku

Parcelní číslo:	1083/40
Obec:	Lázně Bohdaneč [574767]
Katastrální území:	Lázně Bohdaneč [606171]
Číslo LV:	1866
Výměra [m ²]:	18
Typ parcely:	Parcela katastru nemovitostí
Mapový list:	
Určení výměry:	Ze souřadnic v S-JTSK
Způsob využití:	ostatní komunikace
Druh pozemku:	ostatní plocha



Vlastníci, jiní oprávnění

Vlastnické právo	Podíl
Česká republika,	
Příslušnost hospodařit s majetkem státu	Podíl
Ředitelství silnic a dálnic ČR, Na Pankráci 546/56, Nusle, 14000 Praha 4	

Způsob ochrany nemovitosti

Nejsou evidovány žádné způsoby ochrany.

Seznam BPEJ

Parcela nemá evidované BPEJ.

Omezení vlastnického práva

Nejsou evidována žádná omezení.

Jiné zápisy

Typ
Zahájení exekuce - Ředitelství silnic a dálnic ČR

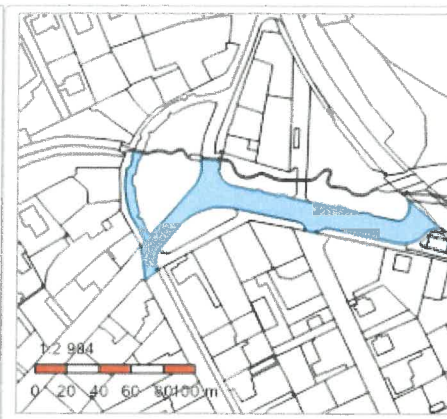
Řízení, v rámci kterých byl k nemovitosti zapsán cenový údaj

Nemovitost je v územním obvodu, kde státní správu katastru nemovitostí ČR vykonává [Katastrální úřad pro Pardubický kraj, Katastrální pracoviště Pardubice](#)

Zobrazené údaje mají informativní charakter. Platnost k 21.07.2020 11:00:00.

Informace o pozemku

Parcelní číslo:	1083/19
Obec:	Lázně Bohdaneč [574767]
Katastrální území:	Lázně Bohdaneč [606171]
Číslo LV:	10001
Výměra [m ²]:	3217
Typ parcely:	Parcela katastru nemovitostí
Mapový list:	
Určení výměry:	Graficky nebo v digitalizované mapě
Způsob využití:	silnice
Druh pozemku:	ostatní plocha



Vlastníci, jiní oprávnění

Vlastnické právo	Podíl
Město Lázně Bohdaneč, Masarykovo nám. 1, 53341 Lázně Bohdaneč	

Způsob ochrany nemovitosti

Nejsou evidovány žádné způsoby ochrany.

Seznam BPEJ

Parcela nemá evidované BPEJ.

Omezení vlastnického práva

Typ
Věcné břemeno (podle listiny)

Jiné zápisy

Typ
Změna číslování parcel

Řízení, v rámci kterých byl k nemovitosti zapsán cenový údaj

Nemovitost je v územním obvodu, kde státní správu katastru nemovitostí ČR vykonává [Katastrální úřad pro Pardubický kraj, Katastrální pracoviště Pardubice](#)

Zobrazené údaje mají informativní charakter. Platnost k 21.07.2020 11:00:00.

Informace o pozemku

Parcelní číslo:	1121/12
Obec:	Lázně Bohdaneč [574767]
Katastrální území:	Lázně Bohdaneč [606171]
Číslo LV:	10001
Výměra [m ²]:	15
Typ parcely:	Parcela katastru nemovitostí
Mapový list:	
Určení výměry:	Ze souřadnic v S-JTSK
Způsob využití:	jiná plocha
Druh pozemku:	ostatní plocha



Vlastníci, jiní oprávnění

Vlastnické právo	Podíl
Město Lázně Bohdaneč, Masarykovo nám. 1, 53341 Lázně Bohdaneč	

Způsob ochrany nemovitosti

Nejsou evidovány žádné způsoby ochrany.

Seznam BPEJ

Parcela nemá evidované BPEJ.

Omezení vlastnického práva

Nejsou evidována žádná omezení.

Jiné zápisy

Typ
Změna číslování parcel

Řízení, v rámci kterých byl k nemovitosti zapsán cenový údaj

Nemovitost je v územním obvodu, kde státní správu katastru nemovitostí ČR vykonává [Katastrální úřad pro Pardubický kraj, Katastrální pracoviště Pardubice](#)

Zobrazené údaje mají informativní charakter. Platnost k 21.07.2020 11:00:00.

Informace o pozemku

Parcelní číslo:	1133/1
Obec:	Lázně Bohdaneč [574767]
Katastrální území:	Lázně Bohdaneč [606171]
Číslo LV:	10001
Výměra [m ²]:	1031
Typ parcely:	Parcela katastru nemovitostí
Mapový list:	
Určení výměry:	Ze souřadnic v S-JTSK
Způsob využití:	ostatní komunikace
Druh pozemku:	ostatní plocha



Vlastníci, jiní oprávnění

Vlastnické právo	Podíl
Město Lázně Bohdaneč, Masarykovo nám. 1, 53341 Lázně Bohdaneč	

Způsob ochrany nemovitosti

Nejsou evidovány žádné způsoby ochrany.

Seznam BPEJ

Parcela nemá evidované BPEJ.

Omezení vlastnického práva

Nejsou evidována žádná omezení.

Jiné zápisy

Typ

Změna číslování parcel

Řízení, v rámci kterých byl k nemovitosti zapsán cenový údaj

Nemovitost je v územním obvodu, kde státní správu katastru nemovitostí ČR vykonává [Katastrální úřad pro Pardubický kraj, Katastrální pracoviště Pardubice](#)

Zobrazené údaje mají informativní charakter. Platnost k 21.07.2020 11:00:00.

© 2004 - 2020 [Český úřad zeměměřický a katastrální](#)

Verze aplikace 5.6.3 build 0

Informace o pozemku

Parcelní číslo:	1121/24
Obec:	Lázně Bohdaneč [574767]
Katastrální území:	Lázně Bohdaneč [606171]
Číslo LV:	1866
Výměra [m ²]:	5
Typ parcely:	Parcela katastru nemovitostí
Mapový list:	
Určení výměry:	Ze souřadnic v S-JTSK
Způsob využití:	jiná plocha
Druh pozemku:	ostatní plocha



Vlastníci, jiní oprávnění

Vlastnické právo	Podíl
Česká republika,	
Příslušnost hospodařit s majetkem státu	Podíl
Ředitelství silnic a dálnic ČR, Na Pankráci 546/56, Nusle, 14000 Praha 4	

Způsob ochrany nemovitosti

Nejsou evidovány žádné způsoby ochrany.

Seznam BPEJ

Parcela nemá evidované BPEJ.

Omezení vlastnického práva

Nejsou evidována žádná omezení.

Jiné zápisy

Typ
Zahájení exekuce - Ředitelství silnic a dálnic ČR

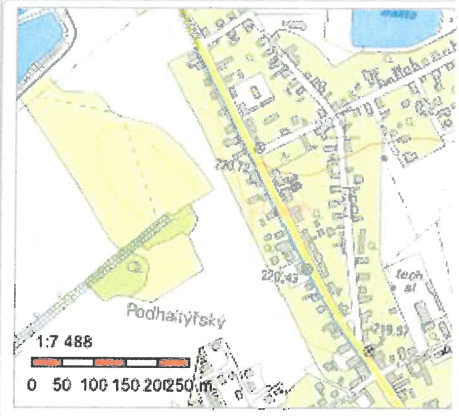
Řízení, v rámci kterých byl k nemovitosti zapsán cenový údaj

Nemovitost je v územním obvodu, kde státní správu katastru nemovitostí ČR vykonává [Katastrální úřad pro Pardubický kraj, Katastrální pracoviště Pardubice](#)

Zobrazené údaje mají informativní charakter. Platnost k 21.07.2020 11:00:00.

Informace o pozemku

Parcelní číslo:	1129/1
Obec:	Lázně Bohdaneč [574767]
Katastrální území:	Lázně Bohdaneč [606171]
Číslo LV:	10001
Výměra [m ²]:	2365
Typ parcely:	Parcela katastru nemovitostí
Mapový list:	
Určení výměry:	Graficky nebo v digitalizované mapě
Způsob využití:	ostatní komunikace
Druh pozemku:	ostatní plocha



Vlastníci, jiní oprávnění

Vlastnické právo

Podíl

Město Lázně Bohdaneč, Masarykovo nám. 1, 53341 Lázně Bohdaneč

Způsob ochrany nemovitosti

Nejsou evidovány žádné způsoby ochrany.

Seznam BPEJ

Parcela nemá evidované BPEJ.

Omezení vlastnického práva

Nejsou evidována žádná omezení.

Jiné zápisy

Nejsou evidovány žádné jiné zápisy.

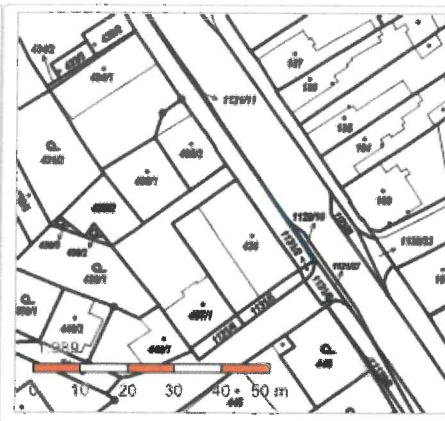
Řízení, v rámci kterých byl k nemovitosti zapsán cenový údaj

Nemovitost je v územním obvodu, kde státní správu katastru nemovitostí ČR vykonává [Katastrální úřad pro Pardubický kraj, Katastrální pracoviště Pardubice](#)

Zobrazené údaje mají informativní charakter. Platnost k 21.07.2020 11:00:00.

Informace o pozemku

Parcelní číslo:	1129/10
Obec:	Lázně Bohdaneč [574767]
Katastrální území:	Lázně Bohdaneč [606171]
Číslo LV:	10001
Výměra [m ²]:	6
Typ parcely:	Parcela katastru nemovitostí
Mapový list:	
Určení výměry:	Ze souřadnic v S-JTSK
Způsob využití:	ostatní komunikace
Druh pozemku:	ostatní plocha



Vlastníci, jiní oprávnění

Vlastnické právo	Podíl
Město Lázně Bohdaneč, Masarykovo nám. 1, 53341 Lázně Bohdaneč	

Způsob ochrany nemovitosti

Nejsou evidovány žádné způsoby ochrany.

Seznam BPEJ

Parcela nemá evidované BPEJ.

Omezení vlastnického práva

Nejsou evidována žádná omezení.

Jiné zápisy

Typ
Změna číslování parcel

Řízení, v rámci kterých byl k nemovitosti zapsán cenový údaj

Nemovitost je v územním obvodu, kde státní správu katastru nemovitostí ČR vykonává [Katastrální úřad pro Pardubický kraj, Katastrální pracoviště Pardubice](#)

Zobrazené údaje mají informativní charakter. Platnost k 21.07.2020 11:00:00.

Informace o pozemku

Parcelní číslo:	1129/2
Obec:	Lázně Bohdaneč [574767]
Katastrální území:	Lázně Bohdaneč [606171]
Číslo LV:	10001
Výměra [m ²]:	363
Typ parcely:	Parcela katastru nemovitostí
Mapový list:	
Určení výměry:	Graficky nebo v digitalizované mapě
Způsob využití:	ostatní komunikace
Druh pozemku:	ostatní plocha



Vlastníci, jiní oprávnění

Vlastnické právo	Podíl
Město Lázně Bohdaneč, Masarykovo nám. 1, 53341 Lázně Bohdaneč	

Způsob ochrany nemovitosti

Nejsou evidovány žádné způsoby ochrany.

Seznam BPEJ

Parcela nemá evidované BPEJ.

Omezení vlastnického práva

Nejsou evidována žádná omezení.

Jiné zápisy

Nejsou evidovány žádné jiné zápisy.

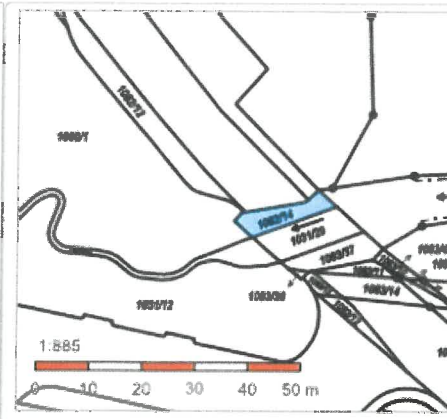
Řízení, v rámci kterých byl k nemovitosti zapsán cenový údaj

Nemovitost je v územním obvodu, kde státní správu katastru nemovitostí ČR vykonává [Katastrální úřad pro Pardubický kraj, Katastrální pracoviště Pardubice](#)

Zobrazené údaje mají informativní charakter. Platnost k 21.07.2020 11:00:00.

Informace o pozemku

Parcelní číslo:	1082/14
Obec:	Lázně Bohdaneč [574767]
Katastrální území:	Lázně Bohdaneč [606171]
Číslo LV:	1866
Výměra [m ²]:	66
Typ parcely:	Parcela katastru nemovitostí
Mapový list:	
Určení výměry:	Graficky nebo v digitalizované mapě
Způsob využití:	silnice
Druh pozemku:	ostatní plocha



Vlastníci, jiní oprávnění

Vlastnické právo	Podíl
Česká republika,	
Příslušnost hospodařit s majetkem státu	Podíl
Ředitelství silnic a dálnic ČR, Na Pankráci 546/56, Nusle, 14000 Praha 4	

Způsob ochrany nemovitosti

Nejsou evidovány žádné způsoby ochrany.

Seznam BPEJ

Parcela nemá evidované BPEJ.

Omezení vlastnického práva

Typ
Věcné břemeno (podle listiny)

Jiné zápisy

Typ
Zahájení exekuce - Ředitelství silnic a dálnic ČR

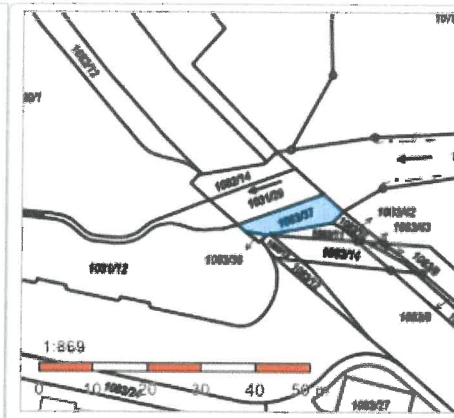
Řízení, v rámci kterých byl k nemovitosti zapsán cenový údaj

Nemovitost je v územním obvodu, kde státní správu katastru nemovitostí ČR vykonává [Katastrální úřad pro Pardubický kraj, Katastrální pracoviště Pardubice](#)

Zobrazené údaje mají informativní charakter. Platnost k 21.07.2020 11:00:00.

Informace o pozemku

Parcelní číslo:	1083/37
Obec:	Lázně Bohdaneč [574767]
Katastrální území:	Lázně Bohdaneč [606171]
Číslo LV:	1866
Výměra [m ²]:	73
Typ parcely:	Parcela katastru nemovitostí
Mapový list:	
Určení výměry:	Graficky nebo v digitalizované mapě
Způsob využití:	silnice
Druh pozemku:	ostatní plocha



Vlastníci, jiní oprávnění

Vlastnické právo	Podíl
Česká republika,	
Příslušnost hospodařit s majetkem státu	Podíl
Ředitelství silnic a dálnic ČR, Na Pankráci 546/56, Nusle, 14000 Praha 4	

Způsob ochrany nemovitosti

Nejsou evidovány žádné způsoby ochrany.

Seznam BPEJ

Parcela nemá evidované BPEJ.

Omezení vlastnického práva

Typ
Věcné břemeno (podle listiny)

Jiné zápisy

Typ
Zahájení exekuce - Ředitelství silnic a dálnic ČR

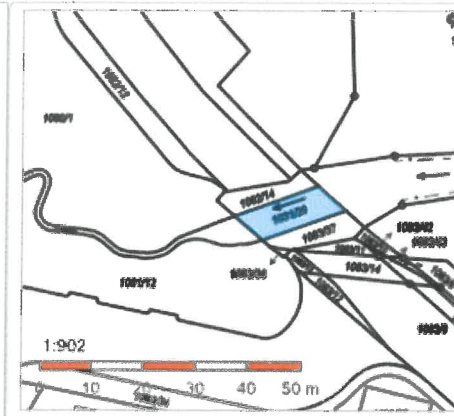
Řízení, v rámci kterých byl k nemovitosti zapsán cenový údaj

Nemovitost je v územním obvodu, kde státní správu katastru nemovitostí ČR vykonává [Katastrální úřad pro Pardubický kraj, Katastrální pracoviště Pardubice](#)

Zobrazené údaje mají informativní charakter. Platnost k 21.07.2020 11:00:00.

Informace o pozemku

Parcelní číslo:	1031/29
Obec:	Lázně Bohdaneč [574767]
Katastrální území:	Lázně Bohdaneč [606171]
Číslo LV:	1866
Výměra [m ²]:	104
Typ parcely:	Parcela katastru nemovitostí
Mapový list:	
Určení výměry:	Graficky nebo v digitalizované mapě
Způsob využití:	koryto vodního toku umělé
Druh pozemku:	vodní plocha



Vlastníci, jiní oprávnění

Vlastnické právo	Podíl
Česká republika,	
Příslušnost hospodařit s majetkem státu	Podíl
Ředitelství silnic a dálnic ČR, Na Pankráci 546/56, Nusle, 14000 Praha 4	

Způsob ochrany nemovitosti

Nejsou evidovány žádné způsoby ochrany.

Seznam BPEJ

Parcela nemá evidované BPEJ.

Omezení vlastnického práva

Typ
Věcné břemeno (podle listiny)

Jiné zápisy

Typ
Zahájení exekuce - Ředitelství silnic a dálnic ČR

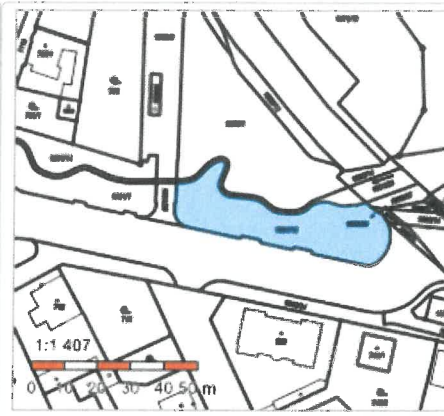
Řízení, v rámci kterých byl k nemovitosti zapsán cenový údaj

Nemovitost je v územním obvodu, kde státní správu katastru nemovitostí ČR vykonává [Katastrální úřad pro Pardubický kraj, Katastrální pracoviště Pardubice](#)

Zobrazené údaje mají informativní charakter. Platnost k 21.07.2020 11:00:00.

Informace o pozemku

Parcelní číslo:	1031/12
Obec:	Lázně Bohdaneč [574767]
Katastrální území:	Lázně Bohdaneč [606171]
Číslo LV:	10001
Výměra [m ²]:	894
Typ parcely:	Parcela katastru nemovitostí
Mapový list:	
Určení výměry:	Graficky nebo v digitalizované mapě
Způsob využití:	jiná plocha
Druh pozemku:	ostatní plocha



Vlastníci, jiní oprávnění

Vlastnické právo	Podíl
Město Lázně Bohdaneč, Masarykovo nám. 1, 53341 Lázně Bohdaneč	

Způsob ochrany nemovitosti

Nejsou evidovány žádné způsoby ochrany.

Seznam BPEJ

Parcela nemá evidované BPEJ.

Omezení vlastnického práva

Nejsou evidována žádná omezení.

Jiné zápisy

Typ
Změna číslování parcel

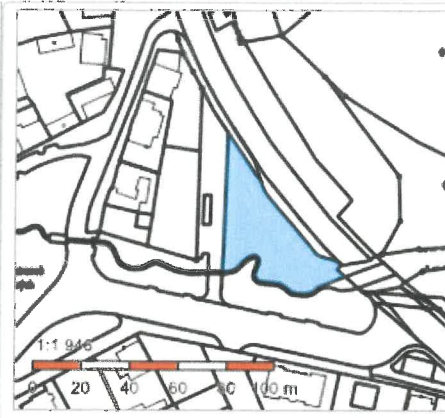
Řízení, v rámci kterých byl k nemovitosti zapsán cenový údaj

Nemovitost je v územním obvodu, kde státní správu katastru nemovitostí ČR vykonává [Katastrální úřad pro Pardubický kraj, Katastrální pracoviště Pardubice](#)

Zobrazené údaje mají informativní charakter. Platnost k 21.07.2020 11:00:00.

Informace o pozemku

Parcelní číslo:	1080/1
Obec:	Lázně Bohdaneč [574767]
Katastrální území:	Lázně Bohdaneč [606171]
Číslo LV:	10001
Výměra [m ²]:	1416
Typ parcely:	Parcela katastru nemovitostí
Mapový list:	
Určení výměry:	Graficky nebo v digitalizované mapě
Způsob využití:	jiná plocha
Druh pozemku:	ostatní plocha



Vlastníci, jiní oprávnění

Vlastnické právo

Podíl

Město Lázně Bohdaneč, Masarykovo nám. 1, 53341 Lázně Bohdaneč

Způsob ochrany nemovitosti

Nejsou evidovány žádné způsoby ochrany.

Seznam BPEJ

Parcela nemá evidované BPEJ.

Omezení vlastnického práva

Nejsou evidována žádná omezení.

Jiné zápisy

Typ

Změna číslování parcel

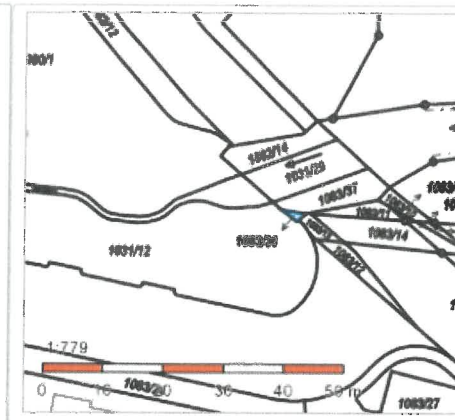
Řízení, v rámci kterých byl k nemovitosti zapsán cenový údaj

Nemovitost je v územním obvodu, kde státní správu katastru nemovitostí ČR vykonává [Katastrální úřad pro Pardubický kraj, Katastrální pracoviště Pardubice](#)

Zobrazené údaje mají informativní charakter. Platnost k 21.07.2020 11:00:00.

Informace o pozemku

Parcelní číslo:	1083/36
Obec:	Lázně Bohdaneč [574767]
Katastrální území:	Lázně Bohdaneč [606171]
Číslo LV:	10001
Výměra [m ²]:	3
Typ parcely:	Parcela katastru nemovitostí
Mapový list:	
Určení výměry:	Graficky nebo v digitalizované mapě
Způsob využití:	ostatní komunikace
Druh pozemku:	ostatní plocha



Vlastníci, jiní oprávnění

Vlastnické právo	Podíl
Město Lázně Bohdaneč, Masarykovo nám. 1, 53341 Lázně Bohdaneč	

Způsob ochrany nemovitosti

Nejsou evidovány žádné způsoby ochrany.

Seznam BPEJ

Parcela nemá evidované BPEJ.

Omezení vlastnického práva

Nejsou evidována žádná omezení.

Jiné zápisy

Nejsou evidovány žádné jiné zápisy.

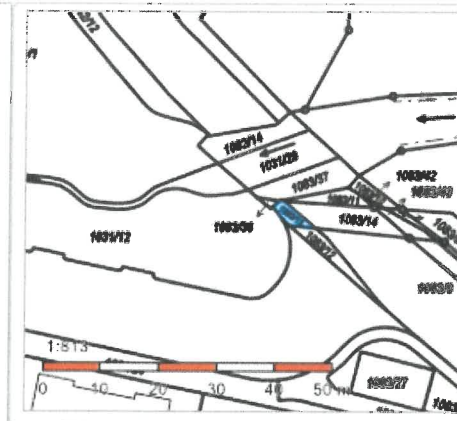
Řízení, v rámci kterých byl k nemovitosti zapsán cenový údaj

Nemovitost je v územním obvodu, kde státní správu katastru nemovitostí ČR vykonává [Katastrální úřad pro Pardubický kraj, Katastrální pracoviště Pardubice](#)

Zobrazené údaje mají informativní charakter. Platnost k 21.07.2020 11:00:00.

Informace o pozemku

Parcelní číslo:	1083/13
Obec:	Lázně Bohdaneč [574767]
Katastrální území:	Lázně Bohdaneč [606171]
Číslo LV:	10001
Výměra [m ²]:	15
Typ parcely:	Parcela katastru nemovitostí
Mapový list:	
Určení výměry:	Ze souřadnic v S-JTSK
Způsob využití:	ostatní komunikace
Druh pozemku:	ostatní plocha



Vlastníci, jiní oprávnění

Vlastnické právo

Podíl

Město Lázně Bohdaneč, Masarykovo nám. 1, 53341 Lázně Bohdaneč

Způsob ochrany nemovitosti

Nejsou evidovány žádné způsoby ochrany.

Seznam BPEJ

Parcela nemá evidované BPEJ.

Omezení vlastnického práva

Nejsou evidována žádná omezení.

Jiné zápisy

Nejsou evidovány žádné jiné zápisy.

Řízení, v rámci kterých byl k nemovitosti zapsán cenový údaj

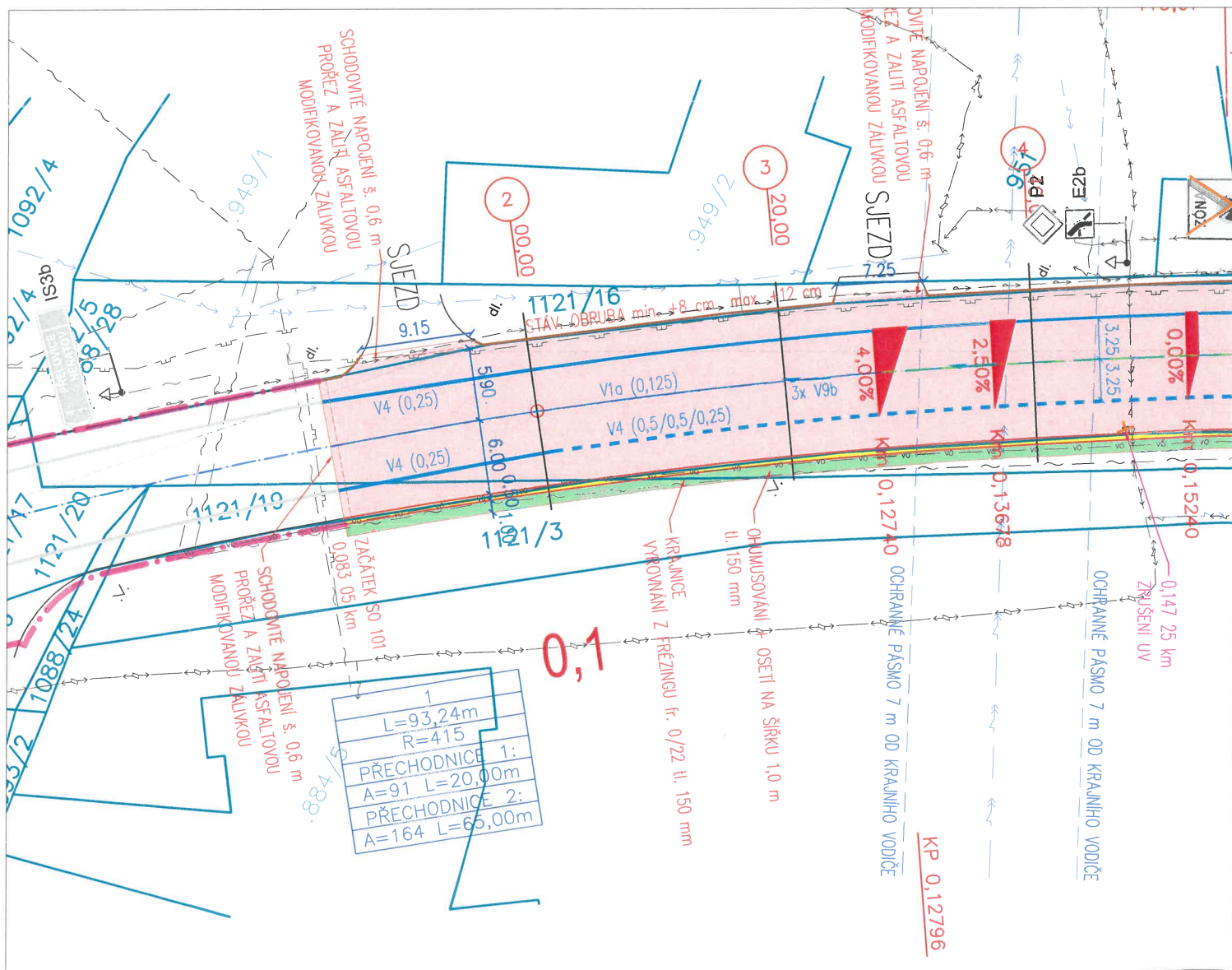
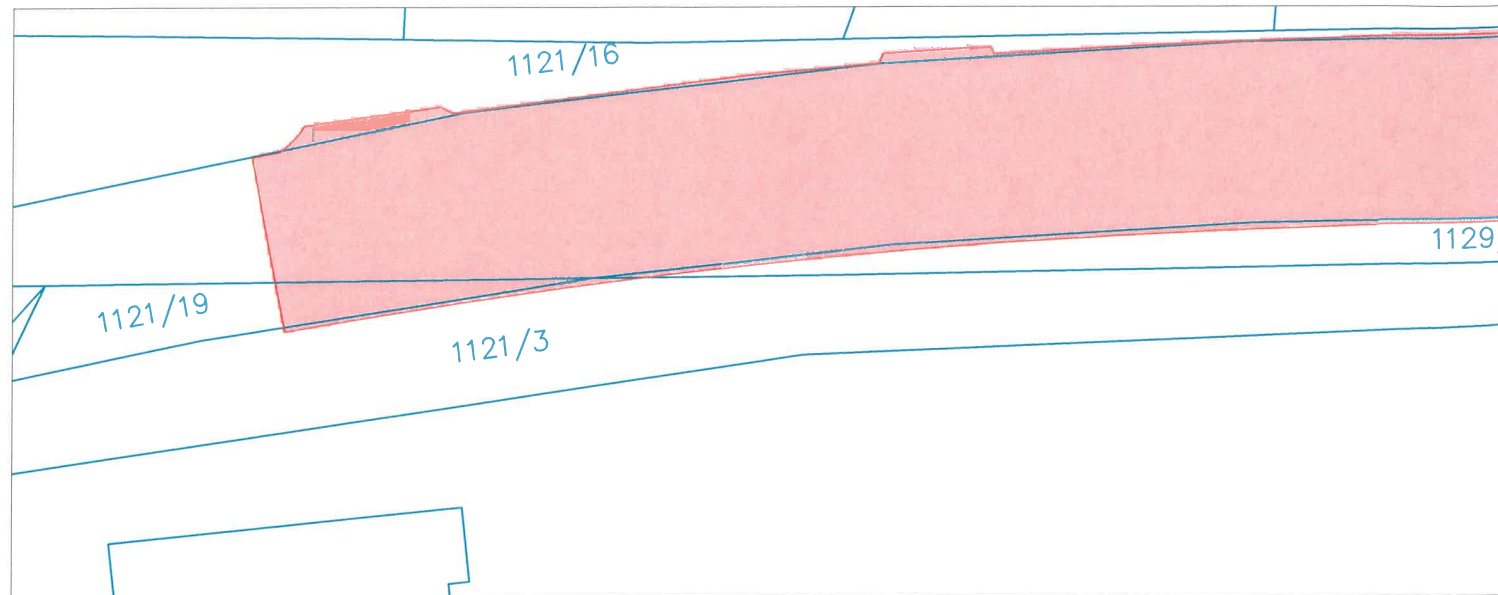
Nemovitost je v územním obvodu, kde státní správu katastru nemovitostí ČR vykonává [Katastrální úřad pro Pardubický kraj, Katastrální pracoviště Pardubice](#)

Zobrazené údaje mají informativní charakter. Platnost k 21.07.2020 11:00:00.

© 2004 - 2020 [Český úřad zeměměřický a katastrální](#)

Verze aplikace 5.6.3 build 0

SOUHLAS VLASTNÍKA DO SITUACE



SOUHLAS S PROVEDENÍM STAVBY


Souhlasíme s PD pro stavební řízení vč. záměru akce "REKONSTRUKCE SILNICE II/211, LÁZNĚ BOHDANEČ, PRŮTAH" v obci Lázně Bohdaneč
Akce se dotkne parcely č. 1121/3 v k.ú. Lázně Bohdaneč [606171].

velikost záboru:
1121/3 zábor 8 m²

Veškeré náklady s výše uvedeným záměrem ponese investor akce. Jedná se pouze o obnovu stávající nepevněné krajnice.

majitel parcely: M - STAV CZ s.r.o., Husova 1805, Bílé Předměstí, 53003 Pardubice

DATUM: 18.8.2020

PODPIS: 

M-STAV CZ s.r.o.
Husova 1805 • 530 03 Pardubice
IČ: 275 57 235
DIČ: CZ27557235 ①

Generální projektant:



PRODIN A.S.
JIRÁSKOVA 169
530 02 PARDUBICE


PRODIN A.S.
WWW.PRODIN.CZ
DIČ: CZ25292161
IČO: 25292161

Zpracovatel dílčí části dokumentace:

Vypracoval: Ing. Daniel Gabriel
Zodp. projektant: Ing. Michal Hornýš
Kontroloval: Ing. Michal Hornýš

Kraj: Pardubický
Traťový úsek/Obec: Lázně Bohdaneč

Investor
SÚS Pardubického kraje, Doubravice 98, 533 53 Pardubice

Akce:

Souřadnicový systém S-JTSK, Výškový systém Bpv



REKONSTRUKCE SILNICE II/211
LÁZNĚ BOHDANEČ, PRŮTAH
DOKLADOVÁ ČÁST

Obsah výkresu:

SOUHLAS VLASTNÍKA p. 1121/3

Formát	2 A4
Datum	01/2019
Účel	DSP+PDPS
Č. zakázky	3110-18-150
Změna	Č. kopie
Měřítko	1:500
Část dokumentace	Č. výkresu
E	

PRODIN a.s.
Martina Řezaninová
Jiráskova 169
530 02 Pardubice

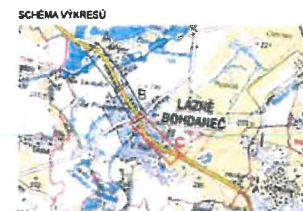
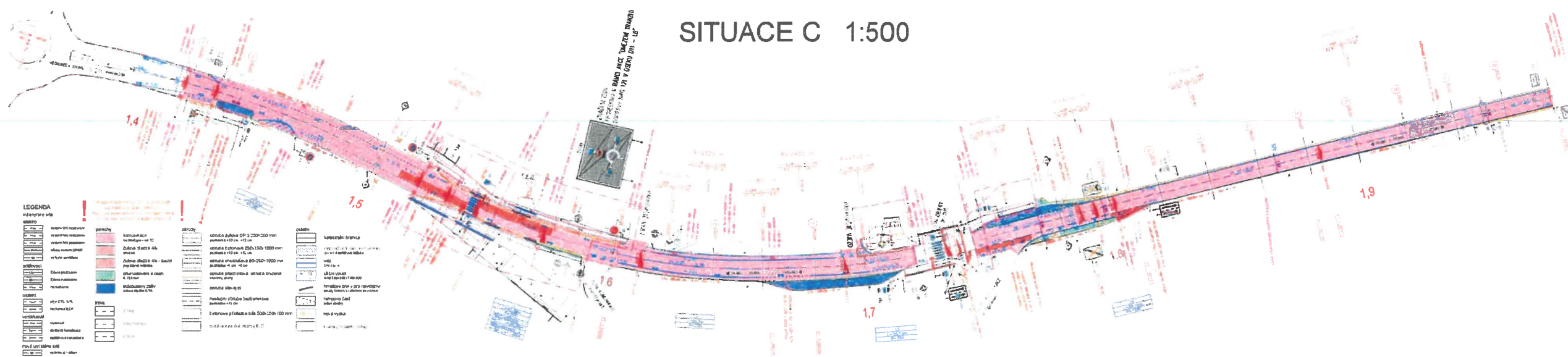
Datum: 7. 8. 2020
Číslo jednací: MULB/03649/2020/OSMRM/PKu
Vaše číslo jednací:
Vyřizuje: Bc. Pavlína Kubů, tel.: 466 797 073, e-mail: kubu@lazne.bohdanec.cz
Počet listů / příloh: 1 / 0
Spis. znak / skart. lhůta: 52.2 / 5

Vyjádření k PD, souhlas vlastníka pozemků

Na základě usnesení Rady města Lázně Bohdaneč č. 47.9 ze dne 5. 8. 2020 Vám sdělujeme, že Město Lázně Bohdaneč souhlasí se stavbou „Rekonstrukce silnice II/211 Lázně Bohdaneč, průtah“ investora Správy a údržby silnic Pardubického kraje na pozemcích p.č. 1121/16, 1129/11, 1135, 1121/14, 1121/31, 326/2, 1121/30, 1128, 1121/36, 1132/23, 1131/6, 1121/10, 1121/37, 1129/9, 1125/1, 1121/35, 1121/34, 1121/33, 1117/2, 1118/8, 1083/25, 1083/12, 1118/10, 1117/1, 1082/4, 1115/1, 1118/11, 1079/2, 1082/12, 1079/12, 1083/44, 1083/15, 1083/19 v k.ú. Lázně Bohdaneč, ve vlastnictví Města Lázně Bohdaneč s požadavkem na zachování stávajícího dopravního značení IZ8a a IZ8b vymezující zónu se zákazem parkování nákladních vozidel.

OTISK RAZÍTKA

Bc. Viktor Satori
vedoucí odboru správy majetku a rozvoje města



REKONSTRUKCE SILNICE II/211 LÁZNĚ BOHDANEČ, PRŮTAH	
SITUACE C	23

MĚSTO LÁZNĚ BOHDANEČ SOUHLASÍ SE ZÁMĚREM " REKONSTRUKCE SILNICE II/211 LÁZNĚ BOHDANEČ, PRŮTAH "

Dle vyvážení č.j.: MVLB/03649/2020/08NRJ/PK.

Město Lázně
Bohdaneč
 Městský úřad
 Masarykovo nám. 1, 533 41 • 10

Informace o datové zprávě		ID zprávy:	810448749
Odesílatel			
Název	Město Lázně Bohdaneč, Masarykovo nám. 1, 53341 Lázně Bohdaneč, CZ		
ID schránky	wucb4dd	Typ schránky	OVM
Příjemce			
Název	PRODIN a.s., Jiráskova 169, 53002 Pardubice, CZ		
ID schránky	wrjftqq	Dodáno	7.8.2020 09:32:08
		Doručeno	7.8.2020 10:13:59
Obecné informace			
Věc	Vyjádření k PD, souhlas vlastníka pozemků		
Zmocnění	/ §	odstavec	písmeno
Naše č.j.	MULB/03649/2020		
Naše sp.zn.	MULB/03649/2020/02		
Vaše č.j.			
Vaše sp.zn.			
K rukám			
Do vl.rukou	<input type="checkbox"/>	Zakázat doruč.fikcí	<input type="checkbox"/>
Stav zprávy	zpráva byla doručena přihlášením (zapsán čas doručení)		
Přílohy			
03649_20_Vyjádření k PD, souhlas vlastníka pozemků_PRODIN.pdf			93 kb



ŘEDITELSTVÍ SILNIC A DÁLNIC ČR

V Pardubicích dne 6.8.2020

Č.j. 003450/38200/3/ČŽ/2020

Vaše značka :

Vyřizuje : Čížková Lenka

Tel.: 466 046 519

PRODIN a.s.
Jiráskova 169
Pardubice
530 02

Věc: Rekonstrukce sil. II/211 Lázně Bohdaneč, průtah

ŘSD ČR Správě Pardubice byla předložena projektová dokumentace na výše uvedenou věc Projektová dokumentace řeší rekonstrukci stávající účelové komunikace (bývalá I/36), která bude převedena do majetku Pardubického kraje a zařazena jako sil. II. třídy.

Stavba se nachází v zastavěné části města Lázně Bohdaneč. Jedná se o stávající stavbu, kde dojde k výměně asfaltových a podkladních vrstev, vysazení chodníkových ploch u vybraných přechodů pro chodce, předláždění chodníků a nasvícení přechodů pro chodce.

ŘSD ČR Správa Pardubice nemá námitek proti předložené dokumentaci pro územní a stavební řízení, za podmínky, že stavba bude realizována po převedení do vlastnictví Pardubického kraje.

Jako organizace mající příslušnost hospodaření s pozemky p.č. 1121/19, 1121/1, 1121/23, 1121/11, 1121/26, 1121/27, 1082/6, 1082/9, 1082/8, 1082/13, 1082/7, 1083/11, 1083/42, 1083/14, 1083/43, 1083/38, 1083/7, 1083/40, 1121/24, 1082/14, 1083/37, 1031/29 v k. ú. Lázně Bohdaneč, souhlasíme s jejich použitím pro tuto stavbu. Před vydáním stavebního povolení musí být mezi investorem stavby a ŘSD ČR uzavřena smlouva o podmínkách provedení stavby.

Ing. Jiří Hostaša
vedoucí provozního úseku

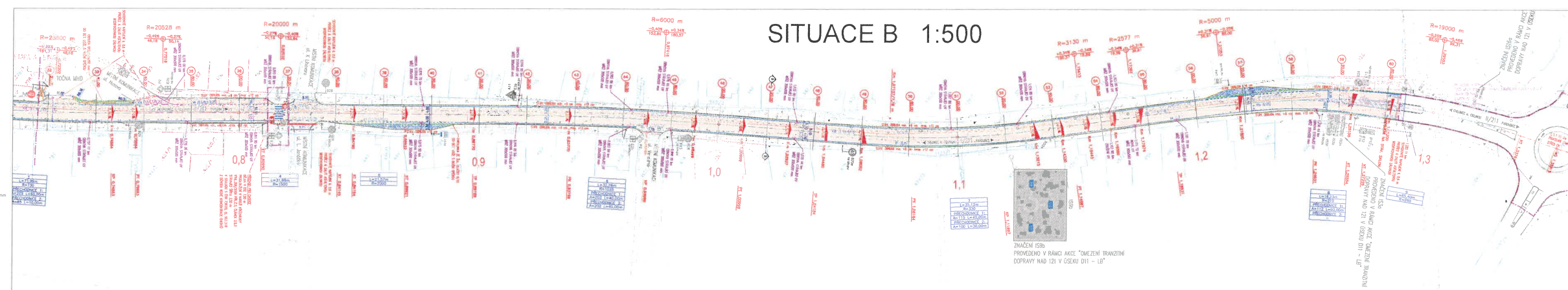


Lenka Čížková

Korespondenční adresa : Ředitelství silnic a dálnic ČR, Správa Pardubice
Hlaváčova 902, 530 02 Pardubice

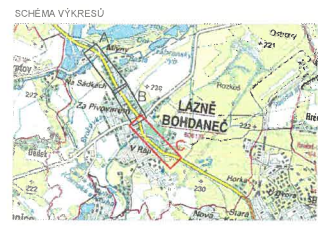
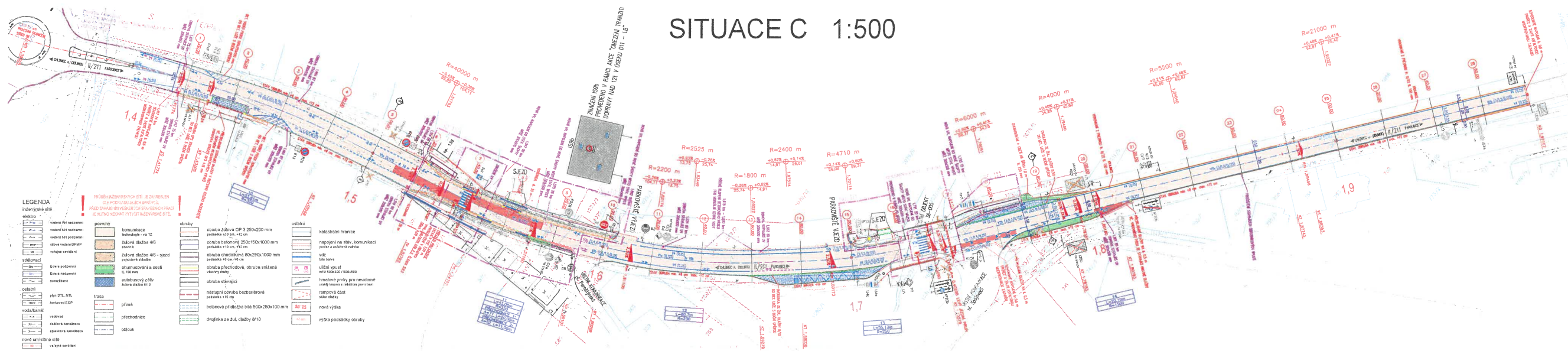
11

JOURNAL ME
 08. 2020
 Lenka Čížková

[illegible]

05. 08. 2020
Lenka Čížková

SITUACE C 1:500



Grafická příloha:	
PRODIN	
Zpracoval: DIPI, Ing. Daniel Gušný, Ing. Michael Horňák, Ing. Michael Horňák	
Týpová: Ing. Daniel Gušný, Ing. Michael Horňák, Ing. Michael Horňák	
Přehled: Ing. Daniel Gušný, Ing. Michael Horňák, Ing. Michael Horňák	
101: Pardubická kraj, Dobruška 98, 533 53 Pardubice	
REKONSTRUKCE SILNICE II/211	
LÁZNĚ BOHDANEČ, PRŮTAH	
SD 101	
SITUACE C	
D.1.1	
2.3	



LESY ČESKÉ REPUBLIKY, S. P., LESNÍ SPRÁVA CHOCEŇ

Okružní 1783, 565 01 Choceň, tel. +420 956164111, ls164@lesycr.cz, ID DS:e8jcfsn

PRODIN a.s.
Řezaninová Martina
Jiráskova 169
Pardubice
530 02
Česká republika

VÁŠ DOPIS ZN.	ČÍSLO JEDNACÍ	SPISOVÁ ZNAČKA	DATUM
	LCR164/001757/2020	LCR0022798/2018	27.7.2020
VYŘIZUJE	TELEFON	GSM	FAX
Staňková	956 164 106	724 524 296	
			E-MAIL
			jana.stankova@lesycr.cz

**Věc: žádost o vyjádření k PD pro stavební řízení na akci “ Rekonstrukce silnice
II/211 Lázně Bohdaneč, průtah“**

Lesy České republiky, s.p., Lesní správa Choceň, obdržela Vaši žádost o vyjádření k projektové dokumentaci pro stavební řízení na akci: „Rekonstrukce silnice II/211 Lázně Bohdaneč, průtah“. Stavbou bude dotčen pozemek, který je majetkem České republiky, a ke kterému mají Lesy České republiky, s.p. právo hospodařit:

k.ú. Lázně Bohdaneč p.p.č. 1078/3

Se stavbou souhlasíme za dodržení těchto podmínek:

- stavba bude realizována v souladu s předloženou dokumentací;
- začátek prací bude předem písemně oznámen zástupci Lesní správy Choceň;
- pozemek bude maximálně šetřen;
- po dobu stavby bude lesní pozemek odňat z PUPFL;
- případné kácení dřevin, resp. lesních porostů, bude po domluvě se zástupcem Lesní správy Choceň;
- případné vzniklé škody na předmětném pozemku budou řešeny dle platných předpisů o náhradách;
- pokud bude stavba realizována, je nutno vypořádat majetkoprávní vztahy:
 - a) po dobu výstavby bude na předmětnou část pozemku uzavřena Smlouva o nájmu;

Lesy České republiky, s.p., se sídlem Přemyslova 1106/19, Nový Hradec Králové, Hradec Králové, PSČ 500 08

Spisová značka AXII 540 vedená u rejstříkového soudu v Hradci Králové, IČ: 42196451, DIČ: CZ42196451

Lesy České republiky, s.p., jsou držitelem osvědčení o účasti v certifikaci lesů, loga PEFC (08-2101/0001) a certifikátu C-o-C.

Státní podnik Lesy České republiky, s.p., zachovává nulovou toleranci k jakémukoli nelegálnímu jednání a dodržuje maximální transparentnost, legalitu a etiku. Součástí firemní kultury státního podniku Lesy České republiky, s.p., je Criminal compliance program (viz www.lesycr.cz), který stanoví zásady a pravidla jednání zaměstnanců či jiných osob jednajících za státní podnik Lesy České republiky, s.p. (dále jen „zaměstnanec“). Každý zaměstnanec má povinnost oznámit jakékoli podezřelý či nelegální jednání. V jakémkoli případě, kdy je jednání zaměstnance v rozporu s Criminal compliance programem, nelze je považovat za jednání v rámci nebo v zájmu státního podniku Lesy České republiky, s.p. Takové jednání je možné oznámit, a to i anonymně způsoby uvedenými na webových stránkách.

www.lesycr.cz





LESY ČESKÉ REPUBLIKY, S. P., LESNÍ SPRÁVA CHOCEŇ

Okružní 1783, 565 01 Choceň, tel. +420 956164111, ls164@lesycr.cz, ID DS:e8jcfns

b) po ukončení stavby dojde k majetkoprávnímu vypořádání pozemku;
konečné stanovisko k dotčení lesního pozemku vydá orgán státní správy lesů, Magistrát města Pardubic.

Jsme s pozdravem.

Lesy České republiky, s.p. [05]
se sídlem Přemyslova 1106/19, Nový Hradec Králové
500 08 Hradec Králové
IČ: 42196451, DIČ: CZ42196451
Lesní správa Choceň
Okružní 1783, 565 01 Choceň

Ing. Kamil Beznoska

lesní správce

Lesní správy Choceň



Na vědomí: Roman Jalč DiS. – revírník



Lesy České republiky, s.p., se sídlem Přemyslova 1106/19, Nový Hradec Králové, Hradec Králové, PSČ 500 08

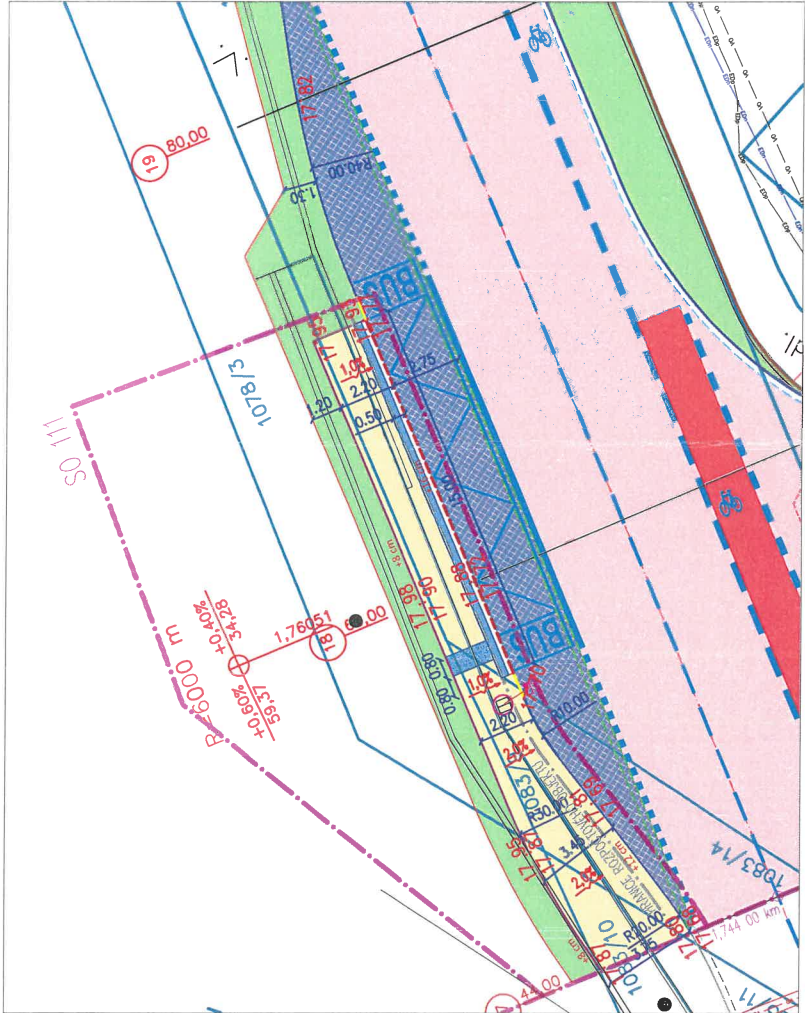
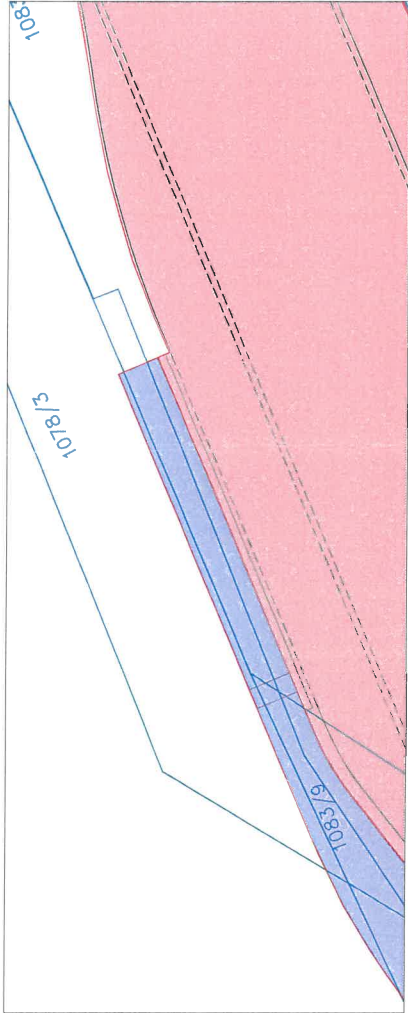
Spisová značka AXII 540 vedená u rejstříkového soudu v Hradci Králové, IČ: 42196451, DIČ: CZ42196451

Lesy České republiky, s.p., jsou držitelem osvědčení o účasti v certifikaci lesů, loga PEFC (08-2101/0001) a certifikátu C-o-C.



Státní podnik Lesy České republiky, s.p., zachovává nulovou toleranci k jakémukoli nelegálnímu jednání a dodržuje maximální transparentnost, legalitu a etiku. Součástí firemní kultury státního podniku Lesy České republiky, s.p., je Criminal compliance program (viz www.lesycr.cz), který stanoví zásady a pravidla jednání zaměstnanců či jiných osob jednajících za státní podnik Lesy České republiky, s.p. (dále jen „zaměstnanec“). Každý zaměstnanec má povinnost oznámit jakékoli podezřelý či nelegální jednání. V jakémkoli případě, kdy je jednání zaměstnance v rozporu s Criminal compliance programem, nelze je považovat za jednání v rámci nebo v zájmu státního podniku Lesy České republiky, s.p. Takové jednání je možná oznámit a to i anonymně způsobem uvedenými na webových stránkách.

SOUHLAS VLASTNÍKA DO SITUACE



SOUHLAS S PROVEDENÍM STAVBY

Souhlasíme s PD pro stavební řízení vč. záměru akce "REKONSTRUKCE SILNICE II/211, LÁZNĚ BOHDANEČ, PRŮTAH" v obci Lázně Bohdaneč
Akce se dotkne parcely č. **1078/3** v k.ú. Lázně Bohdaneč [606171].


velikost záboru:
1078/3 zábor 11 m2

Veškeré náklady s výše uvedeným záměrem ponese investor akce.

majitel parcely: ČR, zast. Lesy České republiky, s.p., Přemyslova 1106/19, Nový Hradec Králové, 500 08 Hradec Králové

DATUM: *28.4.2022*
[05]
Lesy České republiky, s.p.
se sídlem Přemyslova 1106/19, Nový Hradec Králové
500 08 Hradec Králové
IČ: 42196451, DIČ: CZ42196451
Lesní správa Choceň
Okružní 1783, 565 01 Choceň

PODPIS: *Ing. M. H.*



PRODIN A.S.
JIRÁKOVA 169
530 02 PARDUBICE
DIČ: CZ25292161
IČO: 25292161

Generální projektant:



Zpracovatel dílčí části dokumentace:
Vyraboval: Ing. Daniel Gáborec
Kraj: Pardubický
Investor: SÚS Pardubického kraje, Doubravice 98, 533 53 Pardubice
Akce: Souřadnicový systém S-JTSK, Výškový systém Bpv

Zodp. projektant: Ing. Michal Hornýš
Kontroloval: Ing. Michal Hornýš
Traťový úsek/Obec: Lázně Bohdaneč



Formát	2 A4
Datum	01/2019
Účel	DSP+PDPS
Č. zakázky	3110-18-150
Změna	Č. kopie
Měřítko	1:500
Část dokumentace	Č. výkresu
E	

REKONSTRUKCE SILNICE II/211

LÁZNĚ BOHDANEČ, PRŮTAH

DOKLADOVÁ ČÁST

Obsah výkresu:

SOUHLAS VLASTNÍKA p. 1078/3

SMLOUVA O BUDOUCÍ DAROVACÍ SMLOUVĚ

uzavřená podle § 1785 a násl. zákona č. 89/2012 Sb., občanský zákoník, ve znění pozdějších předpisů

Číslo smlouvy dárce:

Číslo smlouvy obdarovaného: S/OM/3134/18/MT

Smluvní strany

Budoucí dárce:

ŘEDITELSTVÍ SILNIC A DÁLNIC ČR

se sídlem: Na Pankráci 546/56, 140 00 Praha 4, Nusle

IČO: 65993390

DIČ: CZ 65993390

Zastoupené Ing. Bohumilem Vebrem, ředitelem Správy Pardubice, se sídlem Hlaváčova 902, 530 02 Pardubice

(dále jen „budoucí dárce“)

a

Budoucí obdarovaný

PARDUBICKÝ KRAJ

se sídlem Komenského nám. 125, 532 11 Pardubice

IČO: 70892822

DIČ: CZ70892822

Zastoupený JUDr. Martinem Netolickým, Ph. D., hejtmánem

(dále jen „budoucí obdarovaný“)

uzavírají níže uvedeného dne, měsíce a roku

tuto

smlouvu o budoucí darovací smlouvě

I.

Účel smlouvy

1. Tato smlouva se uzavírá ve smyslu ust. § 3 odst. 3 zákona č. 13/1997 Sb., o pozemních komunikacích (dále jen „zákon o pozemních komunikacích“), jednak pro naplnění zákonných podmínek pro budoucí změnu třídy úseku silnice I/36 od hranice s Královéhradeckým krajem po mimoúrovňovou křižovatku se silnicí I/37, tj. úsek od UB 1323B004 (km 2,812) do UB 1324A16701 (km 22,167), který na základě žádosti Pardubického kraje přestane sloužit jako silnice I. třídy a dále pro budoucí převod tohoto silničního úseku budoucímu obdarovanému a jeho zařazení do silnic II. třídy.

III.

Prohlášení budoucího dárce

Budoucí dárce prohlašuje, že do doby uzavření darovací smlouvy na převod části stavby silnice I/36 – I. etapa zrealizuje stavby „I/36 Semtín, most ev.č. 36-008“, „I/36 Pardubice, rekonstrukce propustku 36-p-021“ a nechá zpracovat posouzení a projekt na rekonstrukci spodní stavby mostu 36-005, v případě potřeby opravy (rekonstrukce) budoucí dárce tuto provede na své náklady. Do doby uzavření darovací smlouvy na převod části stavby silnice I/36 – II. etapa budoucí dárce zrealizuje stavbu „I/36 Pardubice, most ev.č. 36-009“. Budoucí obdarovaný se zavazuje, že nebude požadovat opravu živičného krytu v průtahu města Lázně Bohdaneč.

Budoucí dárce se na základě této smlouvy o smlouvě budoucí darovací zavazuje, že nejpozději do 6 měsíců ode dne vyřazení úseku silniční stavby uvedeného v odst. 1 článku II. této smlouvy ze sítě silnic I. třídy, předloží budoucímu obdarovanému návrh darovací smlouvy, kterou budoucí dárce převede budoucímu obdarovanému z vlastnictví České republiky majetek specifikovaný výše v čl. II. této smlouvy, a to pozemní komunikaci popsanou v odst. 1 čl. II této smlouvy a pozemky dle čl. II odst. 2 této smlouvy. Budoucí obdarovaný se zavazuje tento dar do svého vlastnictví přijmout včetně všech jeho součástí a příslušenství.

IV.

Prohlášení budoucího obdarovaného

Budoucí obdarovaný se zavazuje, že ve stejné lhůtě, tj. nejdéle do 6 měsíců, ode dne kdy bude k uzavření darovací smlouvy budoucím dárce písemně vyzván, s ním na základě této smlouvy o smlouvě budoucí darovací uzavře darovací smlouvu a předmět daru do svého vlastnictví bezúplatně převezme, a to ve stavu běžného opotřebení. Zároveň se zavazuje k zařazení převáděné komunikace do sítě silnic II. třídy.

V.

Další ujednání

1. Podmínkou vydání rozhodnutí příslušného silničního správního úřadu (ministerstva dopravy) o vyřazení ze sítě silnic I. třídy je uzavření této smlouvy o budoucí smlouvě darovací. O vyřazení požádá budoucí dárce, tj. Ředitelství silnic a dálnic ČR. Oba účastníci této smlouvy jsou však svými smluvními projevy vůle do vydání tohoto rozhodnutí a do uplynutí lhůty stanovené v článku III. této smlouvy vázáni.

2. K převodu vlastnického práva dojde nejdříve dnem, kdy rozhodnutí Ministerstva dopravy o vyřazení předmětu daru ze sítě silnic I. třídy bude budoucímu dárce doručeno a nabude právní moci. Darovací smlouva uzavřená na základě této smlouvy o smlouvě budoucí darovací nepodléhá podle ustanovení § 44 odst. 2 zákona o pozemních komunikacích schválení Ministerstvem financí.

3. Náklady spojené s uzavřením darovací smlouvy uhradí budoucí dárce.



VI.

Závěrečná ujednání

1. Smluvní strany jsou seznámeny se skutečností, že Pardubický kraj (budoucí obdarovaný), jako vyšší územní samosprávný celek, je povinen poskytovat informace vztahující se k jeho působnosti dle zákona č. 106/1999 Sb., o svobodném přístupu k informacím, v platném znění. Smluvní strany souhlasně prohlašují, že žádný údaj v této smlouvě, včetně jejích příloh, není označován za obchodní tajemství. Budoucí dárce prohlašuje, že:

- Pardubický kraj je oprávněn, pokud postupuje dle zákona č. 106/1999 Sb., o svobodném přístupu k informacím, v platném znění, poskytovat veškeré informace o této smlouvě a o jiných údajích tohoto závazkového právního vztahu, a to i pokud nejsou v této smlouvě výslovně uvedeny (např. o daňových dokladech, předávacích protokolech, nabídkách či jiných písemnostech).
- Veškeré údaje uvedené v této smlouvě, popř. které jsou použity v rámci tohoto závazkového právního vztahu, a to i pokud jsou získány od třetích osob, nepodléhají povinnosti mlčenlivosti nebo jinému postupu směřujícímu k ochraně před zneužitím a zveřejněním.

Tuto smlouvu lze měnit či doplňovat pouze po dohodě smluvních stran formou písemných a číslovaných dodatků.

Přílohy jsou nedílnou součástí této smlouvy.

Pokud v této smlouvě není stanoveno jinak, řídí se právní vztahy z ní vyplývající příslušnými ustanoveními občanského zákoníku.

Tato smlouva je vyhotovena v 8 stejnopisech, z nichž budoucí dárce obdrží čtyři a budoucí obdarovaný 4 vyhotovení.

Tato smlouva se ruší, pokud Ministerstvo dopravy jako příslušný silniční správní úřad nevyřadí převáděnou komunikaci ze silnic I. třídy. V tomto případě náklady vynaložené Pardubickým krajem na opravy této silnice nebude Ministerstvo dopravy požadovat vrátit.

Tato smlouva nabývá platnosti podpisem posledního z účastníků této smlouvy a účinnosti dnem zveřejnění v registru smluv. Účastníci této smlouvy se dohodli, že budoucí obdarovaný bezodkladně po uzavření této smlouvy odešle smlouvu k řádnému uveřejnění do registru smluv vedeného Ministerstvem vnitra ČR. O uveřejnění smlouvy budoucí obdarovaný bezodkladně informuje druhou smluvní stranu, nebyly-li její kontaktní údaje uvedeny přímo do registru smluv jako kontakt pro notifikaci o uveřejnění.

Účastníci této smlouvy berou na vědomí, že nebude-li smlouva zveřejněna ani devadesátý den od jejího uzavření, je následujícím dnem zrušena od počátku s účinky případného bezdůvodného obohacení.

Smluvní strany prohlašují, že žádná část smlouvy nenaplnuje znaky obchodního tajemství (§ 504 zákona č. 89/2012 Sb., občanský zákoník, ve znění pozdějších předpisů).

Smluvní strany prohlašují, že si smlouvu přečetly, s jejím obsahem souhlasí a že je uzavřena podle jejich pravé a svobodné vůle, vážně, určitě a srozumitelně a nikoliv v tísní, nebo za nevýhodných podmínek a na důkaz tohoto připojují své podpisy.

Doložka dle § 23 zákona č. 129/2000 Sb., o krajích
schváleno usnesením Zastupitelstva Pk
Z/258/18 ze dne 16. 10. 2018
Z/307/19 ze dne 19. 2. 2019

V Pardubicích dne: 25. 02. 2019

V Pardubicích dne: 18. 03. 2019

Budoucí dárce:

Budoucí obdarovaný:

Ředitelství silnic a dálnic ČR
Ing. Bohumil Vebr
Ředitel Správy Pardubice



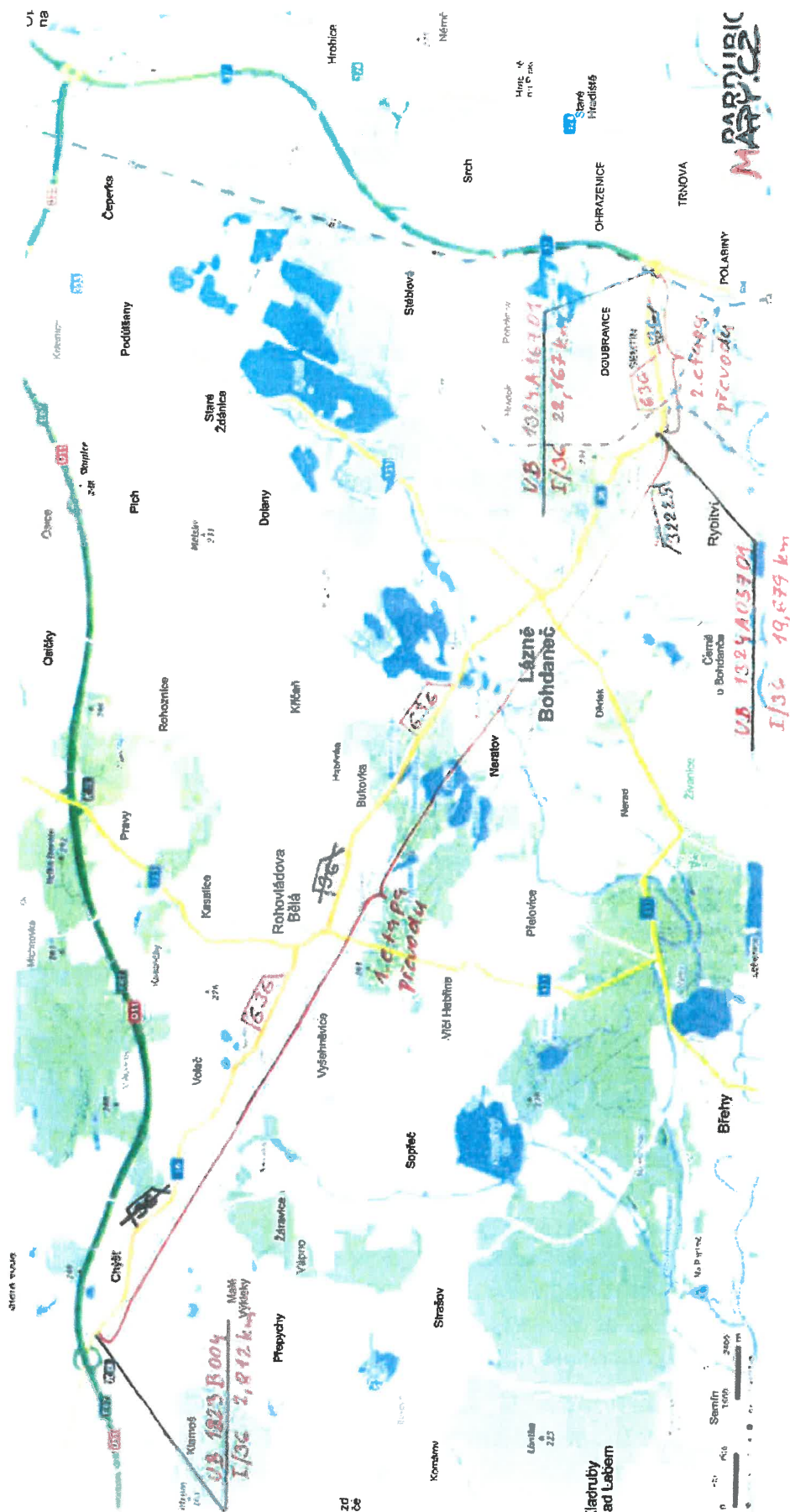
Přílohy smlouvy:

1. Situace se zákresem předmětu smlouvy

Pardubický kraj
JUDr. Martin Netolický, Ph.D.
hejtman



přetvázení silnice I/36 → II/636 přehledná situace



MAGISTRÁT MĚSTA PARDUBIC

ODBOR HLAVNÍHO ARCHITEKTA
ODDĚLENÍ ÚZEMNÍHO PLÁNOVÁNÍ

Štrossova 44, Pardubice 53021



Sp. zn.: OHA/74541/2020/Zm

Č.j.:MmP 81417/2020

Vyřizuje: Ing. arch. Mariana Zmítková, tel.: 466 859 218

337.02/S.5

Pardubice, dne 11.8.2020

Vypraveno dne: 19.8.2020



S00BX01LT6Y7

Správa a údržba silnic Pardubického kraje
Doubravice č.p. 98
533 53 Pardubice 19

Město Lázně Bohdaneč
Masarykovo nám. č.p. 1
533 41 Lázně Bohdaneč

Magistrát města Pardubice, Odbor hlavního architekta, Oddělení územního plánování, jako orgán územního plánování (dále také jen „úřad územního plánování“) příslušný podle § 6 odst. 1 písm. g) zákona č. 183/2006 Sb., o územním plánování a stavebním řádu (stavební zákon), ve znění pozdějších předpisů (dále jen "stavební zákon") a podle § 154 zákona č. 500/2004 Sb., správní řád, ve znění pozdějších předpisů, na žádost, kterou dne 22.7.2020 podali:

Město Lázně Bohdaneč, Ing.Bc. Vladimír Šebek, starosta města, IČO 00273350, Masarykovo nám. č.p. 1, 533 41 Lázně Bohdaneč a Správa a údržba silnic Pardubického kraje, IČO 00085031, Doubravice č.p. 98, 533 53 Pardubice 19, které zastupuje společnost PRODIN a.s., Martina Řezaninová, IČO 25292161, Jiráskova č.p. 169, Zelené Předměstí, 530 02 Pardubice 2

ve věci projektové dokumentace pro stavební řízení :

„Rekonstrukce silnice II/211 Lázně Bohdaneč, průtah“

kteou zpracoval generální projektant společnost PRODIN a.s., Jiráskova č.p. 169, Zelené Předměstí, 530 02, zodpovědný projektant Ing. Michal Hornýš, č. autorizace ČKAIT 0602053 s datem zpracování 01/2019 po číslem zakázky 3110-18-150

na pozemcích parc. č. 1121/16, 1121/19, 1121/3, 1121/1, 1121/14, 1121/31, 1121/23, 1121/30, 1121/36, 1121/11, 1121/26, 1121/27, 1121/10, 1121/37, 1121/35, 1121/34, 1121/33, 1121/24, 1121/12, 1129/11, 1129/9, 1129/1, 1129/2, 1129/10, 1135, 326/2, 1128, 1132/23, 1125/1, 1131/6, 1117/2, 1117/1, 1082/6, 1082/9, 1082/4, 1082/8, 1082/13, 1082/7, 1082/12, 1082/14, 1118/8, 1118/10, 1118/11, 1083/25, 1083/12, 1083/14, 1083/43, 1083/38, 1083/44, 1083/7, 1083/15, 1083/40, 1083/19, 1083/10, 1083/11, 1083/42, 1083/9, 1083/8, 1083/37, 1083/13, 1083/36, 1115/1, 1079/2, 1079/12, 1078/3, 1133/1, 1031/29, 1031/12, 1080/1 v katastrálním území Lázně Bohdaneč

vydává toto

SDĚLENÍ

Záměr dle předložené projektové dokumentace pro stavební řízení „Rekonstrukce silnice II/211 Lázně Bohdaneč, průtah“ na pozemcích parc. č. 1121/16, 1121/19, 1121/3, 1121/1, 1121/14, 1121/31, 1121/23, 1121/30, 1121/36, 1121/11, 1121/26, 1121/27, 1121/10, 1121/37, 1121/35, 1121/34, 1121/33, 1121/24, 1121/12, 1129/11, 1129/9, 1129/1, 1129/2, 1129/10, 1135, 326/2, 1128, 1132/23, 1125/1, 1131/6, 1117/2, 1117/1, 1082/6, 1082/9, 1082/4, 1082/8, 1082/13, 1082/7, 1082/12, 1082/14,

1118/8, 1118/10, 1118/11, 1083/25, 1083/12, 1083/14, 1083/43, 1083/38, 1083/44, 1083/7, 1083/15, 1083/40, 1083/19, 1083/10, 1083/11, 1083/42, 1083/9, 1083/8, 1083/37, 1083/13, 1083/36, 1115/1, 1079/2, 1079/12, 1078/3, 1133/1, 1031/29, 1031/12, 1080/1 v k. ú. Lázně Bohdaneč řeší návrh rekonstrukce komunikace II/211 v intravilánu obce Lázně Bohdaneč. Rekonstrukce je rozdělena na celkem 3 etapy provádění. Součástí dokumentace jsou následující stavební objekty: SO 101 Komunikace, SO 110 Zpevněné plochy, SO 111 Chodník, SO 401 Nasvětlení přechodu st. 0,433 km, SO 402 Nasvětlení přechodu st. 0,816 km, SO 403 Nasvětlení přechodu st. 1,541 km, SO 404 Nasvětlení přechodu st. 1,730 km.

Etapa A: st. 0,083 05 km - 0,716 00 km

Pracovní spára na začátku staničení bude navazovat na spáru provedené rekonstrukce mostu 36-004. Ve st. 0,433 km bude provedeno nasvětlení stávajícího přechodu pro chodce - SO 401. Veškeré sjezdy jsou stávající a nedojde ke změně jejich parametrů ani úpravě připojení na komunikaci.

Etapa B: st. 0,716 00 km - 1,285 11 km

Pracovní spára ukončení etapy bude napojena na pracovní spáru akce „I/36 Lázně Bohdaneč, úprava okružní křižovatky s II/333“, která již byla realizována. Ve st. 0,816 km bude provedeno nasvětlení stávajícího přechodu pro chodce - SO 402. Veškeré sjezdy jsou stávající a nedojde ke změně jejich parametrů ani úpravě připojení na komunikaci.

Etapa C: st. 1,417 74 km - 1,978 67 km

Pracovní spára na začátku staničení bude navazovat na spáru provedené rekonstrukce „I/36 Lázně Bohdaneč, úprava okružní křižovatky s II/333“. V místě autobusové zastávky „Lázně Bohdaneč, Náměstí“ dojde k přeskládání nástupiště z důvodu jiných výškových parametrů. Ve st. 1,541 km bude provedeno nasvětlení nového přechodu pro chodce - SO 403 a ve st. 1,730 km bude provedeno nasvětlení nového přechodu pro chodce - SO 404. Veškeré sjezdy jsou stávající a nedojde ke změně jejich parametrů ani úpravě připojení na komunikaci. Součástí etapy je stavební objekt SO 111, který řeší nástupiště autobusové zastávky a navazující chodník, který pokračuje k lázeňskému parkovišti.

Pro výše uvedený záměr se závazné stanovisko:

NEVYDÁVÁ

Odůvodnění:

Záměr dle předložené projektové dokumentace není dle § 2 odst. 1 písm. a) stavebního zákona změnou v území, a proto na základě ustanovení § 96b odst. 1 nevydává úřad územního plánování závazné stanovisko.

Závazné stanovisko orgánu územního plánování se dle § 96b nevydává pro stavební úpravy (mimo jiné) dle § 103 odst. 1 písm. d) v zastavěném území, pokud se jimi nezasahuje do nosných konstrukcí stavby, nemění se vzhled stavby ani způsob užívání stavby, nevyžadují posouzení vlivů na životní prostředí a jejich provedení nemůže negativně ovlivnit požární bezpečnost stavby a nejde o stavební úpravy stavby, která je kulturní památkou.

Předložená projektová dokumentace řeší rekonstrukci pozemní komunikace bez změny jejího umístění; nejedná se o změnu využití předmětného území, nebo jeho prostorového uspořádání ani umístění nové stavby.

Na základě výše uvedeného úřad územního plánování konstatuje, že předložený záměr nepodléhá posouzení dle § 96b odst. 1 stavebního zákona, není dle § 2 odst. 1 písm. a) stavebního zákona změnou v území a proto se závazné stanovisko nevydává.

Poučení:

Toto vyjádření nenahrazuje rozhodnutí ani opatření jiných správních orgánů podle zvláštních předpisů.

Ing. arch. Mariana Zmítková, v.r.
vedoucí Oddělení územního plánování
Odbor hlavního architekta Magistrátu města Pardubic

Obdrží:

PRODIN a.s., IDDS: wrjftqq

Informace o datové zprávě		ID zprávy:	813761099
Odesílatel			
Název	Statutární město Pardubice, Pernštýnské náměstí 1, 53002 Pardubice, CZ		
ID schránky	ukzbx4z	Typ schránky	OVN
Příjemce			
Název	PRODIN a.s., K Vápence 2745, 53002 Pardubice, CZ		
ID schránky	wrjftqq	Dodáno	19.8.2020 09:34:46
		Doručeno	19.8.2020 09:41:29
Obecné informace			
Věc	Sdělení OÚP OHA: závazné stanovisko - rekonstrukce silnice II/211 Lázně Bohdaneč, průtah		
Zmocnění	/ §	odstavec	písmeno
Naše č.j.	MmP 81417/2020		
Naše sp.zn.	SZ_MMP 74541/2020		
Vaše č.j.			
Vaše sp.zn.			
K rukám			
Do vl.rukou	<input type="checkbox"/>	Zakázat doruč.fikcí	<input type="checkbox"/>
Stav zprávy	zpráva byla doručena přihlášením (zapsán čas doručení)		
Přílohy			
2020-74541.pdf		148 kb	

č. jednací: OŽP/74543/20/LO

č. spisu: -

Počet listů: 2

Počet příloh: 0

Město Lázně Bohdaneč

Masarykovo nám. 1

533 41 LÁZNĚ BOHDANEČ

Vyřizuje: Ing. Monika Löfelmannová

Tel.: 466 859 320

e-mail: monika.lofelmannova@mmp.cz

v zastoupení

PRODIN a.s.

Jiráskova 169

530 02 PARDUBICE

Datum: 31.07.2020

**Věc: Vyjádření odboru životního prostředí k projektové dokumentaci:
„Rekonstrukce silnice II/211 Lázně Bohdaneč, průtah“**

Místo stavby: k.ú. Lázně Bohdaneč

Investoři: Město Lázně Bohdaneč, Masarykovo nám. 1, 533 41 Lázně Bohdaneč, IČ: 00273350
pro objekty SO 110, 111, 401, 402, 403, 404 a Správa a údržba silnic, Doubravice 98, 533 53 Pardubice,
IČ: 00085031, pro objekt SO 101 zastoupeni na základě plné moci firmou PRODIN a.s., Jiráskova 169,
530 02 Pardubice.

Popis stavby: Jedná se o rekonstrukci komunikace včetně výměny konstrukčních vrstev.

Oddělení odpadů a ovzduší:

Z hlediska nakládání s odpady podle § 79 odst. 4 zákona č. 185/2001 Sb., o odpadech a o změně některých dalších zákonů bude předkládaný záměr vyžadovat vydání závazného stanoviska. Formulář žádosti najdete na: <https://www.pardubice.eu/urad/radnice/formulare/odbor-zivotniho-prostredi/>

Z hlediska ochrany ovzduší podle § 11 odst. 3 zákona č. 201/2012 Sb., o ochraně ovzduší, v platném znění není třeba závazného stanoviska.

Ing. Monika Löfelmannová

Oddělení ochrany přírody:

Z hlediska ochrany lesa podle zákona č. 289/1995 Sb., o lesích, stavby vyžaduje vydání závazného stanoviska – souhlasu se stavbou v ochranném pásmu lesa a na lesním pozemku dle § 14 odst. 2 uvedeného zákona.

Ing. František Meduna

Z hlediska zákona č. 114/1992 Sb., o ochraně přírody a krajiny (dále jen „zákon č. 114/1992 Sb.“) v platném znění je stavba možná.

Informace pro stavebníka:

- 1) V případě stavebních prací v blízkosti stávajících dřevin rostoucích mimo les musí být prováděny tak, aby tyto dřeviny nebyly poškozeny včetně kořenového systému, minimálně 2,5 m od paty kmene stromů v souladu s ČSN DIN 83 90 61 Ochrana stromů, porostů a ploch pro vegetaci při

stavebních činnostech. Zároveň podle této normy bude provedena ochrana kmene stromů po dobu stavby (např. bedněním kmene minimálně do výšky 2 m),

- 2) v případě nezbytně nutného kácení dřevin rostoucích mimo les bude v souladu s ustanovením § 8 odst. 6 zákona č. 114/1992 Sb. požádán o vydání závazného stanoviska ke kácení věcně i místně příslušný úřad,
- 3) na nezbytné ořezání dřevin není nutné vydávat rozhodnutí, ale musí být provedeno odbornou firmou v místě rozvětvení, aby nedošlo k poškození dřeviny, které může být sankcionováno podle výše uvedeného zákona č. 114/1992 Sb.
- 4) Ve výsadbě doporučujeme upřednostnit geograficky původní druhy dřevin. Zároveň upozorňujeme, že záměrné rozšiřování geograficky nepůvodních druhů rostlin je v souladu s ustanovení § 5 odstavce 4 zákona č. 114/1992 Sb., o ochraně přírody a krajiny, v platném znění, možné jen s povolením orgánu ochrany přírody.

Z pohledu zákona č. 334/1992 Sb., o ochraně zemědělského půdního fondu, ve znění pozdějších předpisů není námitek.

Karel Linhart, DiS.

Oddělení vodního hospodářství:

Z vodohospodářského hlediska je výše uvedený záměr podle ust. § 18 zák. č. 254/01 Sb. – o vodách ve znění novely možný.

Otto Sigmund

Toto vyjádření nenahrazuje povolení ani souhlas, není rozhodnutím podle správního řádu, a proto nelze proti němu podat odvolání. Odbor životního prostředí si vyhrazuje možnost změnit toto vyjádření, vyjdou-li ve věci najevo nové okolnosti, které by mohly mít vliv na zájmy ochrany životního prostředí.

„otisk úředního razítka“

Ing. Miroslav Míča

vedoucí OŽP

v zastoupení

Ing. Monika Löfelmannová

Informace o datové zprávě		ID zprávy:	808521192
Odesílatel			
Název	Statutární město Pardubice, Pernštýnské náměstí 1, 53002 Pardubice, CZ		
ID schránky	ukzbx4z	Typ schránky	OVM
Příjemce			
Název	PRODIN a.s., Jiráskova 169, 53002 Pardubice, CZ		
ID schránky	wrjftqq	Dodáno	31.7.2020 12:29:06
		Doručeno	31.7.2020 12:32:25
Obecné informace			
Věc	SV - Rekonstrukce silnice II/211 Lázně Bohdaneč		
Zmocnění	/ §	odstavec	písmeno
Naše č.j.	MmP 74543/2020		
Naše sp.zn.			
Vaše č.j.			
Vaše sp.zn.			
K rukám			
Do vl.rukou	<input type="checkbox"/>	Zakázat doruč.fikcí	<input type="checkbox"/>
Stav zprávy	zpráva byla doručena přihlášením (zapsán čas doručení)		
Přílohy			
Reko_silnicell_211_Prod.pdf			156 kb

Č. jednací: OŽP/83480/20/LO
Č. spisu: -
Počet listů: 2
Počet příloh: 0

Vyřizuje: Ing. Monika Löfelmannová
Telefon: 466 859 320
e-mail: monika.lofelmannova@mmp.cz

Správa a údržba silnic Pardubického kraje
Doubravice 98
533 53 PARDUBICE

v zastoupení
PRODIN a.s.
Jiráskova 169
530 02 PARDUBICE

Datum: 28.08.2020

ZÁVAZNÉ STANOVISKO

Magistrát města Pardubic, odbor životního prostředí (dále jen: „OŽP MmP“), oddělení odpadů a ovzduší jako dotčený orgán podle ust. § 136 odst. 1 písm. b) a § 149 odst. 1 zákona č. 500/2004 Sb., správní řád ve znění pozdějších předpisů (dále jen: „správní řád“) a podle ustanovení § 79 odst. 4 zákona č. 185/2001 Sb., o odpadech ve znění pozdějších předpisů (dále jen: „zákon č.185/2001 Sb.“), a jako místně příslušný správní orgán podle § 11 odst. 1, písm. b) správního řádu

vydává souhlasné závazné stanovisko s podmínkami

investoři: Správa a údržba silnic Pardubického kraje, se sídlem Doubravice 98, 533 53 Pardubice, IČ: 00085031 a Město Lázně Bohdaneč, Masarykovo nám. 1, 533 41 Lázně Bohdaneč, zastoupeni na základě plné moci společností PRODIN a.s., Jiráskova 169, 530 02 Pardubice

ke stavbě: „Rekonstrukce silnice II/211 Lázně Bohdaneč, průtah“

místo stavby: k.ú. Lázně Bohdaneč

projektant: PRODIN a.s., Jiráskova 169, 530 02 Pardubice, Ing. Michal Hornýš

Popis stavby:

Jedná se o rekonstrukci komunikace II/211 v obci. Rekonstrukce je rozdělena na tři etapy provádění. Součástí jednotlivých etap jsou stavební objekty nasvícení přechodů. Za vznikající odpady bude zodpovídat dodavatelská firma.

Souhlasné závazné stanovisko se uděluje za těchto podmínek:

1. Dodavatel stavby vytvoří v rámci staveniště podmínky pro třídění a shromažďování jednotlivých druhů odpadů v souladu se stávajícími předpisy v oblasti odpadového hospodářství.
2. Při nakládání s odpady musí být dodržena hierarchie způsobů nakládání s odpady, kdy recyklace dále využitelných odpadů je nadřazena jejich odstraňování (§9a).
3. Vybouraná asfaltová směs smí být použita pouze v souladu s vyhl.130/2019 Sb., o kritériích, při jejichž splnění je asfaltová směs vedlejším produktem nebo přestává být odpadem.
4. V rámci závěrečné kontrolní prohlídky stavby budou předloženy doklady o způsobu odstranění nebo využití vzniklých odpadů.

Odůvodnění:

Dne 18.08.2020 požádali investoři společnost Správa a údržba silnic Pardubického kraje, se sídlem Doubravice 98, 533 53 Pardubice, IČ: 00085031 a Město Lázně Bohdaneč, Masarykovo nám. 1, 533 41 Lázně Bohdaneč, zastoupeni na základě plné moci společností PRODIN a.s., Jiráskova 169, 530 02 Pardubice, oddělení odpadů a ovzduší, OŽP MmP o vydání závazného stanoviska dotčeného orgánu podle ustanovení § 79 odst. 4 zákona č. 185/2001 Sb. ke stavbě „Rekonstrukce silnice II/211 Lázně Bohdaneč, průtah“ v k.ú. Lázně Bohdaneč, pro územní a stavební řízení.

K žádosti o vydání závazného stanoviska byla předložena:

- projektová dokumentace pro územní a stavební řízení, kterou vypracovala společnost PRODIN a.s., Jiráskova 169, 530 02 Pardubice, Ing. Michal Hornýš
- plná moc k zastupování pro společnost PRODIN a.s. ze dne 18.08.2020
- katastrální situace se zákresem stavby

V projektové dokumentaci byl uveden výčet odpadů, které vzniknou při realizaci záměru, dle vyhl. č. 93/2016 Sb., Katalog odpadů, jejich odhadnuté množství a byl popsán způsob, jakým s nimi bude naloženo. Jedná se převážně o stavební odpady skupiny 17 – 17 01 01 – beton – 8 t, 17 03 02 – asfaltové směsi – 54 t, 17 05 04 – zemina a kamení – 23 t. Vzniklé odpady budou přechodně shromažďovány na určených místech podle druhů a kategorií a po dosažení technicky a ekonomicky optimálního množství budou odváženy příslušnou firmou a předány oprávněné osobě dle zákona o odpadech buď k recyklaci, nebo uložení na skládku.

S odpady, které vzniknou při realizaci stavby, bude nakládáno podle jejich vlastností v souladu se zákonem o odpadech č. 185/2001 Sb. a vyhl. č. 130/2019 Sb., o kritériích, při jejichž splnění je asfaltová směs vedlejším produktem nebo přestává být odpadem.

Odpady budou předány do vlastnictví pouze osobě oprávněné k jejich převzetí podle § 12 odst. 3 zákona o odpadech buď přímo, nebo prostřednictvím k tomu zřízené právnické osoby.

Odpady vznikající ze základních minerálních stavebních materiálů je doporučeno, v případě, že je není možné využít jako celek k jejich původnímu účelu, využívat nebo odstraňovat až po jejich úpravě (drcení, třídění) v zařízeních k tomu určených (recyklačních linkách).

Ve smyslu ust. § 68 odst. 3 správního řádu se dotčený orgán zabýval předloženou žádostí, jejím obsahem a podklady, tj. posuzoval záměr žadatele z hlediska souladu se zákonem č. 185/2001 Sb., o odpadech a dospěl k názoru, že požadovaný záměr lze z hlediska zákona o odpadech akceptovat.

Dotčený orgán předloženou projektovou dokumentaci posoudil a se stavbou souhlasí za podmínek uvedených ve výrokové části.

Toto stanovisko slouží jako podklad pro správní řízení příslušného stavebního úřadu.

Poučení:

Toto závazné stanovisko není samostatným rozhodnutím ve správním řízení a jeho obsah je závazný pro výrokovou část rozhodnutí správního orgánu. Nelze se proti němu odvolat, jeho obsah lze napadnout v rámci odvolání proti rozhodnutí ve věci samé.

Nezákonné stanovisko lze podle ustanovení § 149 odst. 5 zákona č. 500/2004 Sb., správní řád, zrušit nebo změnit v přezkumném řízení, k němuž je kompetentní nadřízený správní orgán správního orgánu, který závazné stanovisko vydal.

„otisk úředního razítka“

Ing. Miroslav M í č a
vedoucí OŽP

Informace o datové zprávě		ID zprávy:	816878409
Odesílatel			
Název	Statutární město Pardubice, Pernštýnské náměstí 1, 53002 Pardubice, CZ		
ID schránky	ukzbx4z	Typ schránky	OVM
Příjemce			
Název	PRODIN a.s., K Vápence 2745, 53002 Pardubice, CZ		
ID schránky	wrjftqq	Dodáno	31.8.2020 10:09:33
		Doručeno	31.8.2020 11:49:27
Obecné informace			
Věc	ZSodp - Rekonstrukce silnice II/211 L.B.		
Zmocnění	/ §	odstavec	písmeno
Naše č.j.	MmP 83480/2020		
Naše sp.zn.			
Vaše č.j.			
Vaše sp.zn.			
K rukám			
Do vl.rukou	<input type="checkbox"/>	Zakázat doruč.fikcí	<input type="checkbox"/>
Stav zprávy	zpráva byla doručena přihlášením (zapsán čas doručení)		
Přílohy			
Silnice_II_211_LazneB_SUS.pdf			165 kb



Pardubice

Magistrát města Pardubic
Odbor životního prostředí | Oddělení ochrany přírody
Štrossova 44, 530 21 Pardubice



Č. jednací: OŽP/91351/2020/JH
Č. spisu: -
Počet listů: 2
Počet příloh: 0

PRODIN a.s.
Martina Řezaninová
K Vápence 2745
530 02 Pardubice

Vyřizuje: Ing. Jana Horáková
Telefon: 466 859 188
E-mail: jana.horakova@mmp.cz

Datum: 2.10.2020

ZÁVAZNÉ STANOVISKO

Žadatel:

Správa a údržba silnic Pardubického kraje, Doubravice 98, 533 53 Pardubice a Město Lázně Bohdaneč, Masarykovo nám. 1, 533 41 Lázně Bohdaneč zastoupeni na základě písemných plných mocí společností PRODIN, a.s., K Vápence 2745, 530 02 Pardubice

Označení plánované stavby:

„Rekonstrukce silnice II/211 Lázně Bohdaneč, průtah“ v k.ú. Lázně Bohdaneč

Magistrát města Pardubic, odbor životního prostředí (dále jen „MmP OŽP“), jako věcně a místně příslušný orgán státní správy lesů podle § 48 odst. 2 písm. c) a § 47 odst. 1 písm. a) zákona č. 289/1995 Sb., o lesích a o změně a doplnění některých zákonů, ve znění pozdějších předpisů (dále jen „lesní zákon“) vydává podle § 14 odst. 2 lesního zákona a v souladu s § 149 odst. 1 zákona č. 500/2004 Sb., správní řád, ve znění pozdějších předpisů (dále jen „správní řád“) toto závazné stanovisko k výše uvedené stavbě, která se nachází na pozemku určeném k plnění funkcí lesa (dále jen „PUPFL“) p.p.č. 1078/3 v k.ú. Lázně Bohdaneč a dále pak v ochranném pásmu PUPFL p.p.č. 1078/3, 1078/5, 1078/2, 1078/4, 1066, 1061/1 v k.ú. Lázně Bohdaneč.

Dotčený orgán považuje záměr žadatele z hlediska ochranného pásma PUPFL a přímého dotčení lesa

za přípustný,

avšak pouze za předpokladu splnění níže uvedených podmínek:

1. případné práce v blízkosti lesních dřevin budou provedeny tak, aby tyto nebyly poškozeny, např. kmeny budou chráněny bedněním, kořeny šetrným prováněním nutných zemních prací tak, aby nebyl porušen hlavní kořenový systém,
2. přímo dotčená část PUPFL (p.p.č. 1078/3 v k.ú. Lázně Bohdaneč) bude pro samotné umístění stavby dočasně odňata z PUPFL.

Odůvodnění

Dne 9.9.2020 žadatel požádal MmP OŽP o vydání závazného stanoviska v ochranném pásmu PUPFL a přímo na PUPFL dle § 14 odstavce 2 lesního zákona ke stavbě „Rekonstrukce silnice II/211 Lázně Bohdaneč, průtah“ v k.ú. Lázně Bohdaneč. Tato stavba se nachází přímo na PUPFL p.p.č. 1078/3 v k.ú. Lázně Bohdaneč a dále pak v ochranném pásmu PUPFL p.p.č. 1078/3, 1078/5, 1078/2, 1078/4, 1066, 1061/1 v k.ú. Lázně Bohdaneč.

K žádosti byly doloženy tyto podklady:

- Katastrální mapa se zákresem zamýšlené rekonstrukce komunikace
- Plné moci sepsané na jedné straně mezi Správou a údržbou silnic Pardubického kraje a Městem Lázně Bohdaneč a na straně druhé se společností PRODIN a.s.
- Průvodní souhrnná zpráva
- Listy vlastnictví PUPFL
- Vyjádření Lesů České republiky, s.p., Lesní správa Choceň, jakožto společnosti, která má právo hospodařit s majetkem České republiky – jedná se o dotčený PUPFL stavbou p.p.č. 1078/3 v k.ú. Lázně Bohdaneč

Předmětem stavby je rekonstrukce komunikace II/211 (momentálně nezařazené silnice) v intravilánu obce Lázně Bohdaneč – investor Správa a údržba silnic Pardubického kraje. Současně dojde i k úpravě chodníku a nástupiště autobusové zastávky – investor Město Lázně Bohdaneč. Při rekonstrukci komunikace dojde k dočasnému záboru části PUPFL, kterou je nutné před vlastní realizací odejmout z PUPFL. Jedná se PUPFL ve vlastnictví České republiky, s právem hospodařit Lesy České republiky, a.s. Tyto daly k celé akci souhlasné stanovisko za podmínek určených ve svém vyjádření. Podmínku dočasného odnětí stanovil MmP OŽP jako jednu z podmínek pro vydání svého souhlasného závazného stanoviska pro danou akci.

MmP OŽP je povolán zákonem k tomu, aby hájil veřejný zájem v oblasti ochrany lesa, proto posuzoval záměr žadatele z hlediska lesním zákonem stanovených předpokladů pro zachování lesa, péče o les a obnovu lesa jako národního bohatství, tvořícího nenahraditelnou složku životního prostředí, pro plnění všech jeho funkcí a pro podporu trvale udržitelného hospodaření v něm.

Vzhledem k tomu, že se jedná o nutnou rekonstrukci komunikace, považuje MmP OŽP dotčení PUPFL s důsledkem dočasného odnětí přímo dotčené části PUPFL za možné.

Dalším předpokladem eliminujícím vliv na PUPFL a dřeviny na nich rostoucí je realizace stavby tak, aby nedošlo k poškození kmenů, kořenových náběhů a hlavního kořenového systému dřevin rostoucích na PUPFL, které se nacházejí v ochranném pásmu lesa. Zachování hlavního kořenového systému a celkové nepoškození nadzemních částí je pro lesní dřeviny zcela nezbytné pro udržení stability a dobrého zdravotního stavu. Proto byla do výroku tohoto stanoviska formulována podmínka č. 1, kterou je povinnost zemní práce provádět takovým způsobem a zajistit taková opatření, aby nedošlo k poškození dřevin rostoucích na PUPFL.

Za předpokladu dodržení stanovených podmínek dotčení PUPFL nepředpokládá MmP OŽP významný negativní vliv stavby na PUPFL.

Dále pak žadatele upozorňujeme na § 20 lesního zákona, kde jsou jmenovitě uvedené zakázané činnosti v lese. Mimo jiné je zakázáno poškozovat dřeviny rostoucí na PUPFL a ukládat na PUPFL jakékoli odpadní materiály. Dále je pak zakázáno jezdit a stát s motorovými vozidly a mechanizací na PUPFL. Pro vjezd na tyto pozemky je potřeba souhlasu vlastníka PUPFL.

MmP OŽP výše zmíněný záměr posoudil z hlediska přímého dotčení PUPFL i ochranného pásma lesa a došel k závěru, že stavební práce, za předpokladu dodržení stanovených podmínek ve výroku tohoto stanoviska, nebudou mít významný negativní vliv na PUPFL, proto vydává **souhlasné závazné stanovisko**.

Poučení

Tento souhlas je závazným stanoviskem podle správního řádu a není samostatným rozhodnutím ve správním řízení. Proti tomuto stanovisku se nelze samostatně odvolat. Obsah tohoto stanoviska je závazný pro výrokovou část rozhodnutí vydaného podle zvláštních předpisů. Odvolání lze podat až při vydání výše zmíněného rozhodnutí podle zvláštních předpisů.

Ing. Miroslav M í č a
vedoucí OŽP

Informace o datové zprávě		ID zprávy: 828128926	
Odesílatel			
Název	Statutární město Pardubice, Pernštýnské náměstí 1, 53002 Pardubice, CZ		
ID schránky	ukzbx4z	Typ schránky	OVM
Příjemce			
Název	PRODIN a.s., K Vápence 2745, 53002 Pardubice, CZ		
ID schránky	wrjftqq	Dodáno	6.10.2020 08:09:39
		Doručeno	6.10.2020 08:32:43
Obecné informace			
Věc	OPL: "REKONSTRUKCE SILNICE II/211, LÁZNĚ BOHDANEČ, PRŮTAH"		
Zmocnění	/ §	odstavec	písmeno
Naše č.j.	MmP 91351/2020		
Naše sp.zn.			
Vaše č.j.			
Vaše sp.zn.			
K rukám			
Do vl.rukou	<input type="checkbox"/>	Zakázat doruč.fikcí	<input type="checkbox"/>
Stav zprávy	zpráva byla doručena přihlášením (zapsán čas doručení)		
Přílohy			
II_211_Lazne_Bohdanec.pdf			170 kb

Č. jednací: MmP/114574/2020/Me

Č. spisu: MMP/109377/2020/Me

Počet listů: 1

Počet příloh:

Dle rozdělovníku

Vyřizuje: Ing. František Meduna

Tel.: 466 859 146

E-mail: frantisek.meduna@mmp.cz

El. podatelna: posta@mmp.cz

Datum: 16.11.2020

ROZHODNUTÍ

Účastníci řízení dle § 27 odst. 1 správního řádu:

1. Město Lázně Bohdaneč, Masarykovo nám. 1, 533 41 Lázně Bohdaneč, IČ: 00273350, zastoupené na základě plné moci firmou Prodin a.s., K Vápence 2745, 530 02 Pardubice, IČ: 25292161
2. Lesy České republiky, s.p., Lesní správa Choceň, Okružní 1783, 56501 Choceň, IČ: 42196451

Magistrát města Pardubic, odbor životního prostředí, orgán státní správy lesů (dále jen MmP OŽP), příslušný podle § 48 odstavce 1 písmene d), zákona č. 289/1995 Sb., o lesích a o změně a doplnění některých zákonů ve znění pozdějších právních předpisů (dále jen lesní zákon), s odkazem na § 67 – 76 zákona č. 500/2004 Sb., správní řád

1. Povoluje

podle § 13 odstavce 1 lesního zákona žadateli, tj. Městu Lázně Bohdaneč, Masarykovo nám. 1, 533 41 Lázně Bohdaneč, IČ: 00273350, zastoupenému na základě plné moci firmou Prodin a.s., K Vápence 2745, 530 02 Pardubice, IČ: 25292161, na základě žádosti o dočasné odnětí pozemků určených k plnění funkcí lesa (dále jen PUPFL) **dočasné odnětí PUPFL, konkrétně části p.p.č. 1078/3 v k.ú. Lázně Bohdaneč s plochou záboru 11 m²**, v souvislosti se stavbou „Rekonstrukce silnice II/211 Lázně Bohdaneč, průtah – SO 111 – chodník“ **na období od 1.4.2021 do 31.12.2021.**

2. Nepředepisuje

žadateli, tj. Městu Lázně Bohdaneč, Masarykovo nám. 1, 533 41 Lázně Bohdaneč, IČ: 00273350, zastoupenému na základě plné moci firmou Prodin a.s., K Vápence 2745, 530 02 Pardubice, IČ: 25292161 (dále jen žadatel) podle § 17 odstavce 1 lesního zákona **poplatek za dočasné odnětí PUPFL.**

O d ů v o d n ě n í:

MmP OŽP provedl v souvislosti se stavbou „Rekonstrukce silnice II/211 Lázně Bohdaneč, průtah – SO 111 – chodník“ správní řízení ve věci rozhodnutí dle § 48 odstavce 1 písmene d) lesního zákona o dočasném odnětí PUPFL, konkrétně části p.p.č. 1078/3 v k.ú. Lázně Bohdaneč s plochou záboru 11 m², na období od 1.4.2021 do 31.12.2021.

Správní řízení bylo zahájeno dne 29.10.2020 podáním žádosti Městem Lázně Bohdaneč, Masarykovo nám. 1, 533 41 Lázně Bohdaneč, IČ: 00273350, zastoupeným na základě plné moci firmou Prodin a.s., K Vápence 2745, 530 02 Pardubice, IČ: 25292161. Dalším účastníkem řízení byla pak z titulu práva hospodařit s pozemkem ve vlastnictví státu v případě 1078/3 v k.ú. Lázně Bohdaneč firma Lesy České republiky, s.p., Lesní správa Choceň, Okružní 1783, 56501 Choceň, IČ: 42196451.

Po prostudování podání MmP OŽP usoudil, že žádost obsahovala všechny potřebné náležitosti a přílohy. MmP OŽP následně vydal dne 4.11.2020 usnesení č.j.: MmP/111027/2020/Me, kterým oznámil účastníkům řízení podle § 47 správního řádu, že bylo zahájeno řízení dne 29.10.2020 podáním žádosti. V souladu se zněním § 36 odst. 1 správního řádu přistoupil MmP OŽP před vydáním rozhodnutí ve věci k určení lhůty, dokdy mohou účastníci řízení činit své návrhy, a to 5 dnů od doručení usnesení. MmP OŽP současně sdělil, že má potřebné podklady rozhodnutí a po uplynutí stanovené lhůty přistoupí k vydání rozhodnutí ve věci s tím, že do té doby mají účastníci řízení možnost vyjádřit se k podkladům rozhodnutí. Jelikož ve stanovené lhůtě MmP OŽP neobdržel ve věci žádné další podání, přistoupil k vydání rozhodnutí.

Podklady rozhodnutí tvořily tyto materiály: žádost, plná moc k zastupování v řízení, situace stavby, vyjádření vlastníka a současně odborného lesního hospodáře k záměru, výpočet výše újmy a škod z dočasného odnětí, výpočet poplatku za dočasné odnětí, stanovisko dotčeného správního orgánu – Magistrátu města Pardubic, odboru hlavního architekta, oddělení územního plánování, záborový elaborát, technická zpráva.

Co se týká plošného rozsahu povoleného odnětí PUPFL, vycházel MmP OŽP z žadatelem předložených podkladů a plošný rozsah stanovil na odnětí části PUPFL p.p.č. 1078/3 v k.ú. Lázně Bohdaneč s plochou záboru 11 m². Stejně tak postupoval i co do vymezení doby dočasného odnětí PUPFL, kdy dobu vymezil tak, jak byla definována v podané žádosti, tedy na období od 1.4.2021 do 31.12.2021.

Vzhledem k tomu, že předmětný zábor PUPFL je osvobozen od poplatku za odnětí PUPFL dle § 17 odst. 3 písm. b) lesního zákona, neboť jeho výše (15,- Kč) nepřesahuje částku 50,- Kč v kalendářním roce, nepředepsal MmP OŽP žadateli poplatek za dočasné odnětí PUPFL.

P o u č e n í ú č a s t n í k ů:

Proti tomuto rozhodnutí může účastník řízení podat podle ustanovení § 81 a následujících zák. č. 500/2004 Sb. odvolání, ve kterém se uvede, proti kterému rozhodnutí směřuje, v jakém rozsahu se rozhodnutí napadá a dále namítaný rozpor s právními předpisy nebo nesprávnost rozhodnutí nebo řízení, jež mu předcházelo. Odvolání lze podat ve lhůtě patnácti dnů ode dne jeho oznámení. O podaném odvolání rozhoduje Krajský úřad Pardubického kraje. Odvolání se podává u Magistrátu města Pardubic, odboru životního prostředí.

Odvolání se podává v počtu dvou stejnopisů. Nepodá-li účastník potřebný počet stejnopisů, vyhotoví je na jeho náklady Magistrát města Pardubic. Podané odvolání má v souladu s ustanovením § 85 odst. 1 správního řádu odkladný účinek. Odvolání jen proti odůvodnění rozhodnutí je nepřipustné.

Ing. Miroslav Míča
vedoucí odboru

Rozdělovník:

Účastníci řízení dle § 27 odst. 1 správního řádu:

1. Město Lázně Bohdaneč, Masarykovo nám. 1, 533 41 Lázně Bohdaneč, IČ: 00273350, zastoupené na základě plné moci firmou Prodin a.s., K Vápence 2745, 530 02 Pardubice, IČ: 25292161
2. Lesy České republiky, s.p., Lesní správa Choceň, Okružní 1783, 56501 Choceň, IČ: 42196451

Informace o datové zprávě		ID zprávy: 844113633	
Odesílatel			
Název	Statutární město Pardubice, Pernštýnské náměstí 1, 53002 Pardubice, CZ		
ID schránky	ukzbx4z	Typ schránky	OVM
Příjemce			
Název	PRODIN a.s., K Vápence 2745, 53002 Pardubice, CZ		
ID schránky	wrjftqq	Dodáno	18.11.2020 14:57:59
		Doručeno	18.11.2020 15:00:35
Obecné informace			
Věc	rozhodnutí		
Zmocnění	/ §	odstavec	písmeno
Naše č.j.	MmP 114574/2020		
Naše sp.zn.	SZ_MMP 109377/2020		
Vaše č.j.			
Vaše sp.zn.			
K rukám			
Do vl.rukou	<input type="checkbox"/>	Zakázat doruč.fikcí	<input type="checkbox"/>
Stav zprávy	zpráva byla doručena přihlášením (zapsán čas doručení)		
Přílohy			
LB_prutah_chodnik_rozh_20.pdf		158 kb	

Č. jednací: MmP 74545/2020
Č. spisu:
Počet listů: 2
Počet příloh: 0

PRODIN a.s.
Martina Řezaninová
Jiráskova 169
530 02 PARDUBICE

Vyřizuje: Ing. Karel Falhaur
Telefon: 466 859 723
Email: karel.falhaur@mmp.cz

Datum: 18.08.2020

Stanovisko k dokumentaci akce „Rekonstrukce silnice II/211 Lázně Bohdaneč, průtah“

Magistrát města Pardubic, odbor správních agend, úsek památkové péče, jako věcně a místně příslušný orgán státní památkové péče, k žádosti spol. PRODIN a.s., IČ: 25292161, se sídlem Jiráskova 169, 530 02 Pardubice, podané u příslušného orgánu dne 22. 7. 2020 ve věci vydání vyjádření k dokumentaci pro stavební řízení na akci „**Rekonstrukce silnice II/211 Lázně Bohdaneč, průtah**“, sděluje ve smyslu ust. § 29 odst. 2 písm. e) zákona č. 20/1987 Sb., o státní památkové péči, ve znění pozdějších předpisů (dále jen památkový zákon), toto **stanovisko**:

Předložená projektová dokumentace vypracovaná žadatelem v 01/2019 pod číslem zakázky 3110-18-150 řeší rekonstrukci komunikace II/211 v obci Lázně Bohdaneč - průtah. Návrh rekonstrukce spočívá ve výměně asfaltových a podkladních vrstev, ve vysazení chodníkových ploch u vybraných přechodů pro chodce a s nástupišťem autobusové zastávky, v předláždění chodníků a v nasvícení přechodů pro chodce, vč. napojení nového kabelového vedení VO na technickou infrastrukturu. Pracovní spára na začátku staničení bude navazovat na spáru provedené rekonstrukce mostu 36-004 a navazuje na rekonstrukci mostu 36-005. Při rekonstrukci nedojde k zásadní změně prostorového uspořádání.

K rekonstrukci nemáme z hlediska uplatňování zájmů státní památkové péče námitky, neboť se nedotýká nemovitých kulturních památek zapsaných v Ústředním seznamu kulturních památek ČR ani památkově chráněných území ve smyslu památkového zákona.

Předložená žádost byla posuzována z hlediska jejího souladu s platnými právními předpisy a souladu se zájmy orgánů státní památkové péče. Zájmy památkové péče jsou stanoveny hmotněprávními a metodickými předpisy z oblasti státní památkové péče vydanými k zajištění zachování a ochrany věcí prohlášených za kulturní památky, popřípadě jiné plošné památkové ochrany, popřípadě tzv. památkového potenciálu. Příslušný orgán, jako hájitel zájmů státní památkové péče, při posuzování věcného hlediska žádosti vycházel z místní znalosti a dospěl k názoru, že požadovaný záměr lze akceptovat, neboť není v rozporu s právními předpisy chránícími zájmy státní památkové péče.

Příslušný orgán upozorňuje, že v dané lokalitě lze předpokládat možnost v zemi dochovaných archeologických nálezů či situací. Zemní práce související s plánovaným záměrem by mohly v daném prostoru archeologické nálezy a situace znehodnotit. Proto již na počátku přípravy stavby je povinností stavebníka dodržet oznamovací povinnost své plánované stavební činnosti, dle ust. § 22 odst. 2 památkového zákona, a zaslat „Oznámení stavebního nebo jiného záměru“ (formulář: <http://www.arup.cas.cz/?p=8097>) na adresu: Archeologického ústavu AV ČR, v.v.i. (Praha nebo Brno), či elektronicky na adresu: oznameni@arup.cas.cz. Příslušný orgán upozorňuje, že v případě jakéhokoliv zjištění nálezu archeologické povahy, který nebyl učiněn při provádění archeologických výzkumů, je nálezce (či osoba zodpovědná za činnost, při níž došlo k archeologickému nálezu) povinen neprodleně oznámit jakékoliv náhodné porušení archeologických situací, stejně jako zjištění nálezu movité povahy (keramické zlomky, kov, kost, kamenný či dřevěný artefakt apod.), Národnímu památkovému ústavu v Pardubicích, nejbližšímu muzeu, případně Archeologickému ústavu AV ČR. Terénní situace i movité nálezy budou ponechány v místě bez dalších zásahů až do ohledání a provedení dokumentace odborným pracovníkem, nejméně však po dobu 5 pracovních dní po učiněném oznámení. Následně je nutné uzavřít dohodu o záchranném archeologickém výzkumu s oprávněnou osobou. O vybraném zhotoviteli bude archeologické oddělení NPÚ Pardubice včas informováno.

„otisk úředního razítka“

Karel Falhaur, v. r.
referent státní památkové péče

Informace o datové zprávě		ID zprávy: 813315256	
Odesílatel			
Název	Statutární město Pardubice, Pernštýnské náměstí 1, 53002 Pardubice, CZ		
ID schránky	ukzbx4z	Typ schránky	OVM
Příjemce			
Název	PRODIN a.s., K Vápence 2745, 53002 Pardubice, CZ		
ID schránky	wrjftqq	Dodáno	18.8.2020 08:35:23
		Doručeno	18.8.2020 08:39:27
Obecné informace			
Věc	Stanovisko - Lázně Bohdaneč, rekonstrukce silnice II/211 - průtah		
Zmocnění	/ §	odstavec	písmeno
Naše č.j.	MmP 74545/2020		
Naše sp.zn.			
Vaše č.j.			
Vaše sp.zn.			
K rukám	Martina Řezaninová		
Do vl.rukou	<input type="checkbox"/>	Zakázat doruč.fikcí	<input type="checkbox"/>
Stav zprávy	zpráva byla doručena přihlášením (zapsán čas doručení)		
Přílohy			
Rekonstrukce_ulice_II-211.pdf			142 kb

PRODIN a.s.
IČO: 25292161
K Vápence 2745
530 02 Pardubice – Zelené Předměstí

Datum: 12.11.2020
Číslo jednací: MULB/05505/2020
Spisová značka: MULB/05170/2020/02
Vyřizuje: Bc. Ilona Hámorská, tel.: 466 797 071, e-mail: hamorska@lazne.bohdanec.cz
Počet listů / příloh: 1
Spis. Znak / skart. Lhůta: 280.8/S5

Dobrý den,

k Vaší žádosti o vyjádření obce k umístění inženýrských sítí v rámci akce „Rekonstrukce silnice I/36 Lázně Bohdaneč, průtah – SO 402 Nasvětlení přechodu st 0,816“ v místní komunikaci na p.p.č. 1131/6 k.ú. Lázně Bohdaneč, Vám sdělujeme, že Město Lázně Bohdaneč nemá námitek.

Rada města žádost projednala a schválila na svém jednání dne 11.11.2020, usnesení č. 56.12.

Bc. Viktor Satori
vedoucí odboru správy majetku a rozvoje města

„Otisk úředního razítka“

Informace o datové zprávě		ID zprávy: 842797870	
Odesílatel			
Název	Město Lázně Bohdaneč, Masarykovo nám. 1, 53341 Lázně Bohdaneč, CZ		
ID schránky	wucb4dd	Typ schránky	OVM
Příjemce			
Název	PRODIN a.s., K Vápence 2745, 53002 Pardubice, CZ		
ID schránky	wrjftqq	Dodáno	13.11.2020 09:58:50
		Doručeno	13.11.2020 10:02:28
Obecné informace			
Věc	Vyjádření vlastníka komunikace - odpověď		
Zmocnění	/ §	odstavec	písmeno
Naše č.j.	MULB/05505/2020		
Naše sp.zn.	MULB/05170/2020/02		
Vaše č.j.			
Vaše sp.zn.			
K rukám			
Do vl.rukou	<input type="checkbox"/>	Zakázat doruč.fikcí	<input type="checkbox"/>
Stav zprávy	zpráva byla doručena přihlášením (zapsán čas doručení)		
Přílohy			
PRODIN - vyjádření vlastníka.pdf			92 kb

Lázně Bohdaneč
Masarykovo nám. 1
533 41 Lázně Bohdaneč

Váš dopis zn. / ze dne
19. 10. 2020

Naše značka
SUSPK/14444/2020

Vyřizuje
Bc. Nikola Volná
Tel. 720 966 074

V Pardubicích dne
3. 11. 2020

Vyjádření ke stavbě „Rekonstrukce silnice II/211 Lázně Bohdaneč průtah“ –SO 401 a SO 404 – nasvětlení přechodů pro chodce

Správa a údržba silnic Pardubického kraje jako právnická osoba pověřená výkonem vlastnických práv k silnicím II. a III. třídy v Pardubickém kraji (podle § 9 zákona č. 13/1997 Sb., o pozemních komunikacích a Zřizovací listiny č. j.: KrÚ 8456/2003 ze dne 25. 04. 2003) a jako správce silnice č. II/211 **souhlasí** s výstavbou VO za předpokladu dodržení následujících podmínek:

Zásahy: 2 x příčný protlak cca 8 m (u autobusového nádraží a u č. p. 117)

Stanovení podmínek:

1. **Před zahájením stavebních prací bude mezi investorem a zhotovitelem akce a Správou a údržbou silnic Pardubického kraje uzavřena smlouva o podmínkách zřízení stavby a předáno staveniště (poplatky dle zásad a sazebníku náhrad a nájemného na silnicích II. a III. tříd schváleného Radou Pk platné v době provádění stavebních prací – více informací na www.suspk.cz nebo poskytne oddělení majetkové správy v Pardubicích).**
2. **Následně požádá zhotovitel příslušný silniční správní úřad o vydání rozhodnutí ke zvláštnímu užívání silnice – provádění stavebních prací v silničním pozemku.**
3. **Provádění stavebních prací v silničním pozemku bude probíhat mimo zimní období (01. 11. – 31. 03.).**
4. **Uložení do silničního pozemku protlakem**
Chránička bude v celé délce protlaku, krytí přípojek inženýrských sítí v silničním pozemku silnice musí vyhovovat ČSN 73 6005.

Pokud bude přechod přes vozovku proveden protlakem, je nutné zvolit takový technologický postup a taková opatření související s přechodem pod vozovkou, aby nedošlo k poškození konstrukce silnice včetně obrub ani následně k poklesu těchto konstrukcí v souvislosti s přechodem pod vozovkou.

Bezvýkopová technologie (protlak, podvrt apod.) nebude zasahovat do konstrukčních vrstev a krytové vrstvy vozovky, hloubka musí být minimálně 1,20 m od nivelety (povrchu) vozovky, zeleného pásu nebo dna příkopu.

5. **Vlastní stavební činnosti nesmí být poškozena ani znečištěna vozovka nebo příslušenství silnice II/211, nesmí být využita k uložení materiálů či výkopové zeminy**
6. **Případné negativní dopady na danou silnici musí být neprodleně odstraněny**
7. **Vytěžený a stavební materiál bude ukládán mimo silnici.**
8. **Nebude dotčeno svislé dopravní značení a ostatní silniční příslušenství.**
9. **Sloupy veřejného osvětlení požadujeme osadit v co možná největší vzdálenosti od vozovky silnice II/211.**

10. O provedené opravě silničního tělesa bude sepsán předávací protokol a začne běžet záruční doba – 60 měsíců.

11. Platnost tohoto souhlasu je 24 měsíců ode dne vydání.

Tento souhlas je vydán na základě předložené projektové dokumentace „Rekonstrukce silnice II/211 Lázně Bohdaneč průtah“ – situace SO 404 a situace SO 401, zodpovědný projektant Ing. Petr Koza, datum 06/2020.

S pozdravem

Bc. Nikola Volná Digitálně podepsal Bc. Nikola Volná
Datum: 2020.11.03 11:17:12 +01'00'

Bc. Nikola Volná
vedoucí oddělení MS Pardubice

Příloha: 2x potvrzená situace

situace SO 404:
1:250

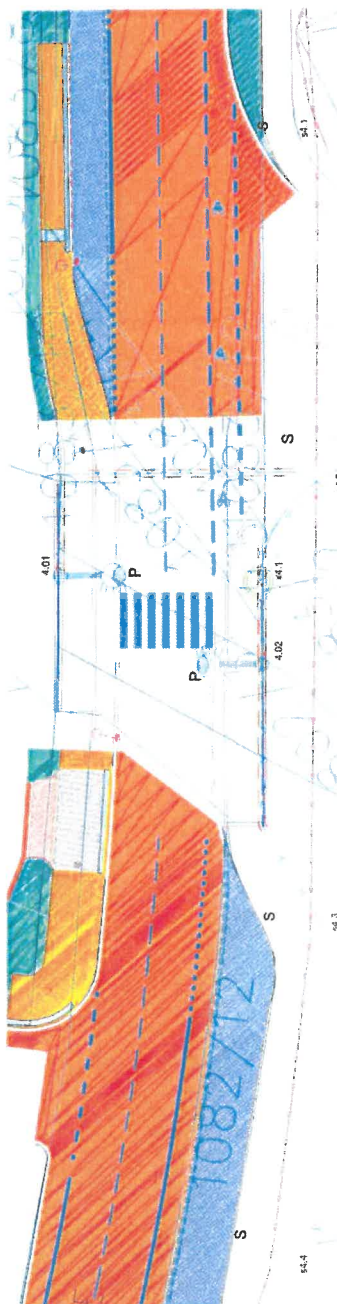
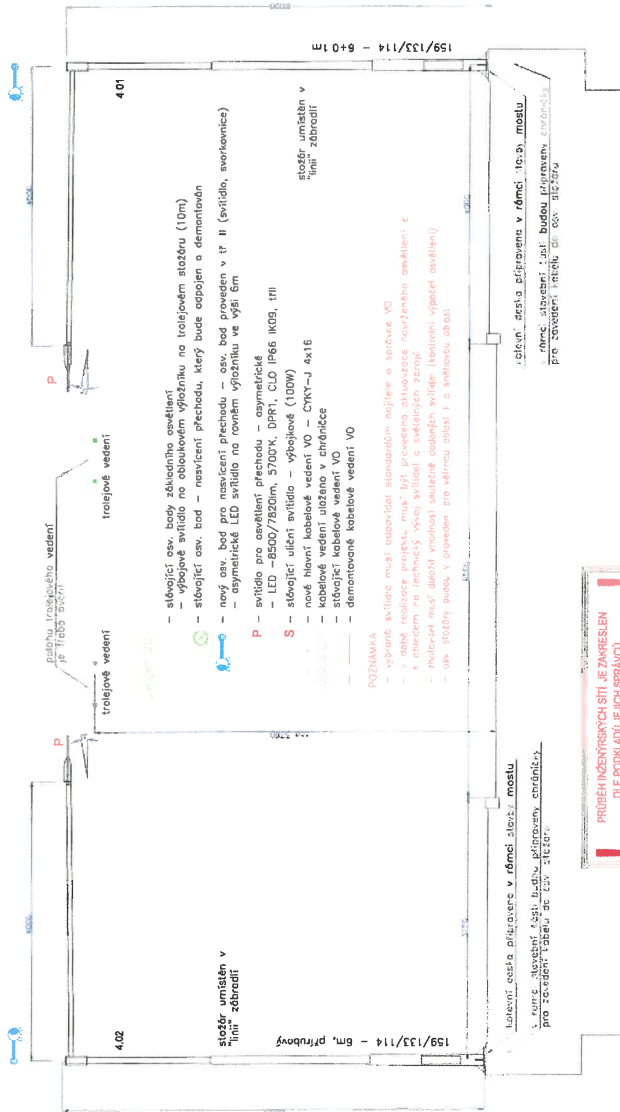


Schéma napájení:



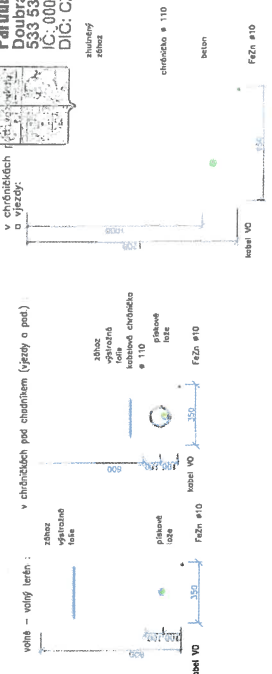
PRŮBĚH INŽENÝRSKÝCH SÍTÍ JE ZAKRESLEN
DLE PODKLADŮ JEJICH SPRÁVCE.
PŘED ZAHÁJENÍM VEŠKERÝCH STAVEBNÍCH PRÁČÍ
JE NUTNO NECHAT VYTÝČIT INŽENÝRSKÉ SÍTĚ.

bezdrátově

Vzhledem k plánované rekonstrukci silnice o úpravně přechodu pro chodce bude provedeno doplnění soustavy VO o navštívení přechodu pro chodce (dle ČSN EN/TS 13201 a TP15).
Osvětlení přechodu je navrženo pro hodnotu stálého osvětlení: $10 < E < 20 \text{ lx}$
- stávající osv. bod (osvětlení přechodu - osv. s4.1) bude odpojen a demontován
- budou instalovány nové osv. body (ozn. s4.1 a s4.2) - LED svítidla na rovném výškově na klapacích
- přírubovým střešní (ve výš 6m) - provedení osv. bodů ve třídě (instalace na mostě)
- bude uloženo nové kabelové vedení mezi osv. body, osv. s4.2-s4.1-s4.3 bude odpojeno a demontováno
- stávající kabelové vedení mezi osv. body, osv. s4.2-s4.1-s4.3 bude odpojeno a demontováno
- provedení musí odpovídat standardům město Lázně Bohdaneč
- instalace střešní je třeba koordinovat se skutečným stavebním řešením mostu
- napájení bude provedeno napojením na stávající kabelový rozvod VO - v osv. bodu ozn. s4.2, s4.3
- kabely VO budou uloženy dle přílohy normy a přesahů (zejména ČSN 33 2000-5-52 ed.2 a ČSN 73 5005)
- v každém bodě, ve výšce 6m a v každém kabelovém vedení - přírůbek v mostním tělese bude součástí mostu
- provedení musí odpovídat standardům město Lázně Bohdaneč
- při výkopových pracích je třeba respektovat stávající stav podzemních sítí (zjištěn při výkopě)
- v případě kalité nových prvků VO se stávajícími sítmi (např. skleněného stoupu zjištěného po vyčištění sítí)
- jednotlivými sítími, případně při zemních pracích) bude provedeno úpravně umístění po vzájemné dohodě inženýrů, učesů, projektanta, správce dotčené sítě a stavebníka

Správa a údržba silnic Pardubického kraje
souhlasí s navrhovaným stavebním záměrem
za předpokladu splnění podmínek vydaného
souhlasu
č.j.: SUSPKJ 14444/2020
ze dne: 3.11.2020

Správa a údržba silnic
Pardubického kraje
Doubravice 98
533 53 Pardubice
IC: 00085031
DIO: CZ00085031
stavební
základ



Všechny výkresy jsou stavební dle ČSN 33 2000-3 a ČSN 33 2000-5-51 Pro venkovní prostředí
pro stavební výkresy: 456, A03, A03, A02, A02, A02, A02
PROJEKTOVÁ KANCELÁŘ
SPRÁVA A ÚDRŽBA SILNIC
PARDUBICKÝCH
ČSN 33 2000-3-3
ČSN 33 2000-5-51
základní - samostatným odpojením od zdroje



Generální projektant:

PRODIN A.S.
Sídlo: Lázně Bohdaneč
533 02 Pardubice
www.prodin.cz
DIČ: CZ22222161
IČ: 22222161

Zpracovatel dílčí části dokumentace:		Souřadnicový systém S-JTSK, Výškový systém Bpv	
Ing. Petr Kozla	Zap. ing.	Ing. Michal Hornýš	Kontrola
Ing. Petr Kozla	Ing. Petr Kozla	Ing. Michal Hornýš	Ing. Michal Hornýš
Pardubický	Ing. Petr Kozla	Lázně Bohdaneč	Ing. Michal Hornýš
Ing. Petr Kozla	Ing. Petr Kozla	Lázně Bohdaneč	Ing. Michal Hornýš
Alce	Alce	Město Lázně Bohdaneč, Masarykova nám. 1, 533 41 Lázně Bohdaneč	Alce
Termín		4. 4. 4.	
Datum		06/2020	
Účel		DSP-PDPS	
Číslo zakázky		3110-18-150	
Zařazení		C kategorie	
Měřítko		1:250	
Číslo dokumentace		D.4.4	
Číslo výkresu		1	

REKONSTRUKCE SILNICE II/211
LÁZNĚ BOHDANEČ, PRŮTAH
Nasvětlení přechodu ve st. 1729 km

SITUACE - SO 404

Informace o datové zprávě		ID zprávy: 838131302	
Odesílatel			
Název	Správa a údržba silnic Pardubického kraje, Doubravice 98, 53353 Pardubice, CZ		
ID schránky	ffhk8fq	Typ schránky	PO
Příjemce			
Název	PRODIN a.s., K Vápence 2745, 53002 Pardubice, CZ		
ID schránky	wrjftqq	Dodáno	3.11.2020 12:22:08
		Doručeno	3.11.2020 12:27:32
Obecné informace			
Věc	Lázně Bohdaneč_VO_nasvětlení přechodů pro chodce přes II/211_vyjádření		
Zmocnění	/ §	odstavec	písmeno
Naše č.j.	SUSPK/14444/2020		
Naše sp.zn.			
Vaše č.j.			
Vaše sp.zn.			
K rukám			
Do vl.rukou	<input type="checkbox"/>	Zakázat doruč.fikcí	<input type="checkbox"/>
Stav zprávy	zpráva byla doručena přihlášením (zapsán čas doručení)		
Přílohy			
Lázně Bohdaneč_VO_nasvětlení přechodů pro chodce_vyjádření.pdf		171 kb	
20201103112537.pdf		421 kb	



Povodí Labe, státní podnik

Víta Nejedlého 951/8, Slezské Předměstí, 500 03 Hradec Králové

TELEFON 495 088 111
E-MAIL labe@pla.cz
IČO 70890005
DIČ CZ70890005
IDDS dbyt8g2
Obchodní rejstřík vedený u KS v Hradci Králové,
oddíl A, vložka 9473

PRODIN a.s.
Jiráskova 169
530 02 Pardubice

VÁŠ DOPIS Č.J. / ZE DNE

ČÍSLO JEDNACÍ
PLa/2020/032689

VYŘIZUJE/LINKA
Petra Kacálková/671

HRADEC KRÁLOVÉ
10.9.2020

Rekonstrukce silnice II/211, Lázně Bohdaneč, průtah

Dne 23.7.2020 jsme obdrželi Vaši žádost o stanovisko k dokumentaci (DSP+PDPS) na výše uvedenou akci.

Podle předložené dokumentace se jedná o rekonstrukci komunikace II/211 v intravilánu obce Lázně Bohdaneč. V rámci rekonstrukce dojde k výměně asfaltových a podkladních vrstev, vysazení chodníkových ploch u vybraných přechodů pro chodce, předláždění chodníků a nasvícení přechodů pro chodce. Pracovní spára bude navazovat na spáru již provedené rekonstrukce mostu 36-004 přes Opatovický kanál (IDVT 10100146 – v naší správě). Dále komunikace kříží vodní tok Rajská strouha (IDVT 10100476 – v naší správě) mostem ev.č. 36-005. Rekonstrukce mostu ev.č. 36-005 bude řešena samostatnou projektovou dokumentací.

Stavba se nachází ve vodním útvaru HSL_1120 - Černská strouha od pramene po ústí do Labe, na souřadnicích (S-JTSK) Y: 653851, X: 1055485.

K navrhovanému záměru vydáváme následující **stanovisko správce povodí**:

- a) **Z hlediska zájmů daných platným Národním plánem povodí Labe a Plánem dílčího povodí Horního a středního Labe (ustanovení § 24 až 26 vodního zákona)** je uvedený záměr možný, protože lze předpokládat, že záměrem nedojde ke zhoršení chemického stavu a ekologického stavu / potenciálu dotčených útvarů povrchových vod a chemického stavu a kvantitativního stavu útvarů podzemních vod, a že nebude znemožněno dosažení jejich dobrého stavu / potenciálu.

Toto hodnocení vychází z posouzení souladu předmětného záměru s výše uvedenými platnými dokumenty.

- b) **Z hlediska dalších zájmů sledovaných vodním zákonem a správy vodního toku** souhlasíme s navrženým záměrem za předpokladu splnění následující podmínky:
- Projektovou dokumentaci na rekonstrukci mostu ev.č. 36-005 přes Rajskou Strouhu požadujeme předložit k odsouhlasení.

Toto stanovisko, které je podkladem pro vydání rozhodnutí nebo jiného opatření vodoprávního nebo jiného správního úřadu, nebo samosprávného orgánu, platí 2 roky od data jeho vydání, pokud v této době nebylo využito pro vydání platného rozhodnutí nebo jiného opatření správními nebo samosprávnými orgány.

S ohledem na zavedení nového elektronického systému spisové služby v rámci Povodí Labe, státní podnik, který přináší některé změny v oficiální korespondenci naší organizace, si Vás dovoluujeme požádat o zasílání Vašich dalších žádostí včetně příloh e-mailem na adresu podatelna@pla.cz, která je určena k příjmu a evidenci oficiální korespondence zasílané prostřednictvím elektronické pošty.


Povodí Labe, státní podnik

Víta Nejedlého 951/8

Slezské Předměstí

500 03 Hradec Králové

(7)



Mgr. Petr Ferbar
vedoucí odboru
péče o vodní zdroje

Příloha
1x PD

Na vědomí

PL – Z2 Pardubice, PS Pardubice

PRODIN a.s.
Jiráskova 169
530 02 Pardubice

Váš dopis zn. / ze dne
16. 9. 2020

Naše značka
SUSPK/13288/2020

Vyřizuje
Bc. Nikola Volná
Tel. 720 966 074

V Pardubicích dne
17. 9. 2020

Vyjádření k návrhu DIO (2. změně) k akci „Rekonstrukce silnice II/211 Lázně Bohdaneč, průtah“

Správa a údržba silnic Pardubického kraje jako právnická osoba pověřená výkonem vlastnických práv k silnicím II. a III. třídy v Pardubickém kraji (podle § 9 zákona č. 13/1997 Sb., o pozemních komunikacích a Zřizovací listiny č. j.: KrÚ 8456/2003 ze dne 25. 04. 2003) sděluje následující:

I. etapa (fáze 1):

S navrhovanou objízdnou trasou pro OA a NA po silnici II/333 (Lázně Bohdaneč – kř. se silnicí II/323) a po silnici II/323 (kř. se silnicí II/333 – Rohovládová Bělá) **souhlasíme**.

II. etapa (fáze 2):

S navrhovanou objízdnou trasou pro OA a NA po silnici II/333 (Lázně Bohdaneč – kř. se silnicí II/323) a po silnici II/323 (kř. se silnicí II/333 – Rohovládová Bělá) **souhlasíme**.

III. etapa (fáze 3):

Objízdná trasa pro vozidla do 6 t povede po místních komunikacích města Lázně Bohdaneč (ul. Spojovací, Za Sokolovnou a Dr. Tyrše)

S navrhovanou objízdnou trasou pro vozidla nad 6 t po silnici II/211 (Lázně Bohdaneč – Pardubice), III/322 24 (od kř. s II/211 – kř. se silnicí II/324), II/324 (kř. se silnicí II/322 24 – Staré Hradiště), III/0373 (Staré Hradiště – kř. II/333) a po silnici II/333 směr Lázně Bohdaneč **souhlasíme**.

IV. etapa (fáze 4):

Provádění stavebních prací bude provedeno po polovinách. Vjezd na staveniště z přilehlých místních a účelových komunikací uzavřen. Předpoklad zprovoznění mostu 36-005 na realizaci této fáze. S tímto řešením **souhlasíme**.

S pozdravem

Bc. Nikola
Volná

Digitálně podepsal Bc. Nikola
Volná
Datum: 2020.09.17 16:18:20
+02'00'

Bc. Nikola Volná
vedoucí majetkové správy Pardubice



Informace o datové zprávě		ID zprávy:	822793184
Odesílatel			
Název	Správa a údržba silnic Pardubického kraje, Doubravice 98, 53353 Pardubice, CZ		
ID schránky	ffhk8fq	Typ schránky	PO
Příjemce			
Název	PRODIN a.s., K Vápence 2745, 53002 Pardubice, CZ		
ID schránky	wrjftqq	Dodáno	18.9.2020 06:24:17
		Doručeno	18.9.2020 07:10:48
Obecné informace			
Věc	vyjádření k návrhu DIO - změně - Rekonstrukce silnice II/211 Lázně Bohdaneč, průtah		
Zmocnění	/ §	odstavec	písmeno
Naše č.j.	SUSPK/13288/2020		
Naše sp.zn.			
Vaše č.j.			
Vaše sp.zn.			
K rukám			
Do vl.rukou	<input type="checkbox"/>	Zakázat doruč.fikcí	<input type="checkbox"/>
Stav zprávy	zpráva byla doručena přihlášením (zapsán čas doručení)		
Přílohy			
Lázně Bohdaneč_reko průtah II-211_vyjádření k návrhu DIO - změna 2.pdf			163 kb



KUPAX00V2LE6



Krajský úřad Pardubického kraje

ODSH - oddělení silničního hospodářství a dopravní obslužnosti

Váš dopis zn.:

Ze dne: 22.07.2020

Číslo jednací: KrÚ 54950/2020

PRODIN a.s.

Spisová značka:

Vyřizuje: Ing. Nicola Gregorová

Telefon: 466026867

E-mail: nicola.gregorova@pardubickykraj.cz

Mobil:

Fax:

Datum: 10.08.2020

Vyjádření k projektové dokumentaci – „Rekonstrukce sil. II/211 Lázně Bohdaneč, průtah“.

Krajský úřad Pardubického kraje, odbor dopravy a silničního hospodářství, který je příslušným dopravním úřadem ve smyslu ustanovení § 34 odst. 1 písm. b) zákona č. 111/1994 Sb., o silniční dopravě, ve znění pozdějších předpisů, bere na vědomí projektovou dokumentaci „Rekonstrukce sil. II/211 Lázně Bohdaneč, průtah“.

K výše uvedené dokumentaci sdělujeme, že:

- dopravní obslužnost je v současnosti zajišťována linkami č. 610109, č. 650630, č. 650637, č. 650620 (dopravce ARRIVA VÝCHODNÍ ČECHY, a.s.), č. 610607 (dopravce AP TOUR – dopravní spol. s.r.o.) a linkami č. 650635, č. 651620, č. 650607 (dopravce CAR-TOUR, spol. s.r.o.),
- pokud bude stavba realizována za úplné uzavírky, dojde k zásadnímu narušení dopravní obslužnosti obcí v okolí Lázní Bohdaneč, s dopadem i do Královéhradeckého kraje,
- upozorňujeme, že pro zajištění minimální obslužnosti budou muset být vytvořeny na mnoha místech točny pro autobusy,
- proto, aby se dopad stavby do dopravní obslužnosti minimalizoval, je realizace stavby možná pouze v období letních prázdnin,
- objízdné trasy pro autobusy a uzavírkou dotčené zastávky budou konkretizovány až v rámci řešení uzavírky,
- před zahájením samotné realizace stavby bude včas podána žádost k uzavírce dané komunikace a to ve lhůtě min. 25 dní předem. Upozorňujeme, že uzavírka bude mít velmi negativní vliv do dopravní obslužnosti a pokud termín předložení nebude dodržen, bude vydán nesouhlas s uzavírkou komunikace.

Vyjádření bylo projednáno s technologem dopravní obslužnosti Pardubického kraje (s paní Krčmářovou).

Žadatel má za povinnost včas podat žádost z důvodu omezení provozu.



Ing. Ladislav Umbraun
vedoucí odboru dopravy a silničního hospodářství



Pomáhat a chránit

KRAJSKÉ ŘEDITELSTVÍ POLICIE PARDUBICKÉHO KRAJE

Územní odbor Pardubice
Dopravní inspektorát

Č. j. KRPE-67414-1/ČJ-2020-170606

Pardubice 17. září 2020

Počet stran: 2

PRODIN a.s.
Jiráskova 169
530 02 Pardubice**Stanovisko DI k projektové dokumentaci pro stavební řízení**

Policie České republiky, Krajské ředitelství policie Pardubického kraje, Územní odbor Pardubice, dopravní inspektorát, jako dotčený orgán státní správy ve věcech bezpečnosti a plynulosti provozu na pozemních komunikacích ve smyslu ustanovení § 16 odst. 2 písm. b) zákona č. 13/1997 Sb., o pozemních komunikacích v platném znění, se na podkladě Vaší žádosti, ze dne 8. září 2020, seznámil s předloženou projektovou dokumentací. Jedná se o projektovou dokumentaci stavby „Rekonstrukce silnice II/211 Lázně Bohdaneč, průtah“. Předmětem projektové dokumentace je dopravní opatření při rekonstrukci budoucí silnice č. II/211, která prochází obcí Lázně Bohdaneč ve směru od Pardubic na Rohovládovou Bělou. Stavba je rozdělena na 4. fáze, které umožní částečnou dopravní obslužnost částí obce s dopravním omezením a v odklonu tranzitní dopravy. Jednotlivé úseky budou prováděny za úplné uzavírky.

Dopravní inspektorát souhlasí s předloženou projektovou dokumentací - DIO stavby „Rekonstrukce silnice II/211 Lázně Bohdaneč, průtah“ ke stavebnímu řízení pouze při splnění následujících podmínek:

- 1) Staveniště, uzavírky a objízdné trasy budou označeny dopravním značením a dopravním zařízením schváleného typu pro provoz na pozemních komunikacích v souladu s TP65 Zásady pro dopravní značení na PK a vyhlášky č. 294/2015 Sb., kterou se provádějí pravidla provozu na PK
- 2) Ve fázi č. 4 požadujeme při kyvadlové dopravě řízení dopravy v denní době pracovníky stavby a SSZ v noční době, kdy intenzita dopravy je nižší
- 3) Ve fázi č. 3 upozorňujeme na kolizní místo a to kolem písňů Na Hrádku, kde v letních měsících dochází k masivnímu odstavování vozidel výletníků k písňům na silnici III. třídy, tím ke snížení průjezdnosti daným úsekem což by v případě převedení vozidel nad 6 tun, těžké nákladní dopravy na tuto komunikaci bylo v rozporu s plynulostí a bezpečností silničního provozu a bude nutné zvolit jinou náhradní trasu
- 4) Objízdné trasy a uzavírky nesmí být v kolizi s jiným dopravním omezením nebo uzavírkou tak, aby byla zajištěna dopravní obslužnost dané lokality a možnost zásahu vozidel IZS

Rožkova 2757
530 02 Pardubice

www.policie.cz

Tel.: 974 566 250
E-mail: epodatelna.policie@pcr.cz
ID DS: ndihp32

5) Policie ČR si dále vyhrazuje možnost úpravy dle dopravní situace v době před začátkem provádění prací

Pokud budou výše uvedené podmínky splněny, lze konstatovat, že návrh odpovídá obecným požadavkům na bezpečnost a plynulost provozu na pozemních komunikacích.

Toto stanovisko smí být použito pro účely stavebního řízení pouze v období 12 měsíců od data vydání.

Žádáme Vás, při písemném styku uvádějte naše číslo jednací.

Zpracoval:
por. Ing. Miroslav Vápeník
tel.: 974 566 258

npor. Ing. Pavel Barva
vedoucí dopravního inspektorátu

z r. por. Ing. Miroslav Vápeník
podepsáno elektronicky

Ing. Miroslav Vápeník
17.09.2020 18:27:17
Digitálně podepsal:
Ing. Miroslav Vápeník
POLICIE ČESKÉ REPUBLIKY
Důvod: Z rozkazu

Informace o datové zprávě		ID zprávy: 822801157	
Odesílatel			
Název	Krajské ředitelství policie Pardubického kraje, Na Spravedlnosti 2516, 53002 Pardubice, CZ		
ID schránky	ndihp32	Typ schránky	OVM
Příjemce			
Název	PRODIN a.s., K Vápence 2745, 53002 Pardubice, CZ		
ID schránky	wrjftq	Dodáno	18.9.2020 07:04:37
		Doručeno	18.9.2020 07:10:48
Obecné informace			
Věc	Projektová dokumentace - PRODIN, Rekonstrukce silnice II/211 Lázně Bohdaneč, průtah		
Zmocnění	/ §	odstavec	písmeno
Naše č.j.	KRPE-67414-1/ČJ-2020-170606		
Naše sp.zn.	KRPE-67414/ČJ-2020-170606		
Vaše č.j.			
Vaše sp.zn.			
K rukám	Martina Řezaninová		
Do vl.rukou	<input type="checkbox"/>	Zakázat doruč.ficí	<input type="checkbox"/>
Stav zprávy	zpráva byla doručena přihlášením (zapsán čas doručení)		
Přílohy			
odpověď - Rekonstrukce sil. II~211 - dsp_sig.pdf			339 kb

PRODIN a.s
Vážená paní
Martina Řezaninová
Jiráskova 169
530 02 Pardubice

Naše značka	Vaše značka	Vyřizuje (linka)	Datum
18800 Expl/TÚ/326/2020		Jiří Hanuš - 5563	27. 7. 2020


Vyjádření k projektové dokumentaci pro územní a stavební řízení akce „**Rekonstrukce silnice II/211 Lázně Bohdaneč, průtah**“

K žádosti č.j.0/2020 ze dne 22.07.2020 a doručené dne 24. 7. 2020 o vyjádření k projektové dokumentaci pro územní a stavební řízení akce „**Rekonstrukce silnice II/211 Lázně Bohdaneč, průtah**“ sdělujeme:

Celkový rozsah stavby rekonstrukce stávající komunikace se, dle umístění v přehledné mapě vedené ve společnosti Explosia a.s. v měřítku 1:2000 a předložených podkladů z dokumentace pro územní a stavební povolení (DÚR + DSP) „**Rekonstrukce silnice II/211 Lázně Bohdaneč, průtah**“ tj. zákresu do výkresu širších vztahů v měřítku 1:10000 číslo výkresu C.1., vyhotovení č.0 ze dne 01/2019, č.zak. 3110-18-150, zpracovatel dokumentace „**PRODIN a.s., IČO: 25292161, Pardubice - Zelené Předměstí, Jiráskova 169, PSČ 530 02**“, investor a stavebník „**Správa a údržba silnic Pardubického kraje, IČO: 00085031, Doubravice 98, 533 53 Pardubice**“ v souladu se zakreslením v „**Územním plánu města Pardubice**“, nachází v **pátém** bezpečnostním pásmu závodu Explosia a.s. v Semtině.

Společnost Explosia a.s. upozorňuje, že stavba a její technické řešení (možné narušení stability všech SO, ukotvení bezpečnostních prvků a dopravního značení, způsob použití těžké techniky a ruční mechanizace, pohyb osob na staveništi a jeho okolí apod.) musí zohledňovat rozsah poškození, které lze v daném bezpečnostním pásmu v případě mimořádné události očekávat (viz. vyhlášky ČBÚ č.102/1994 Sb., č. 99/1995 Sb., resp. č. 76/1996 Sb.) pro podmínky umístění staveb v bezpečnostních pásmech závodu Explosia a.s., která jsou vyznačena v platném územním plánu města Pardubice. Případná ochranná pásma této stavby nesmí být v kolizi s výše uvedeným pátým bezpečnostním pásmem. **Doporučujeme doplnit v B. Souhrnné technické zprávě kap. B. 1 Popis území stavby odst.e) Ochrana území podle jiných právních předpisů z předložené dokumentace, že se objekt nachází v pátém bezpečnostním pásmu závodu Explosia a.s. v Semtině.** V řízení požadujeme respektovat stanovisko dotčeného orgánu státní správy, kterým je Obvodní báňský úřad pro území krajů Královéhradeckého a Pardubického, Wonkova 1142, 500 02 Hradec Králové.

S pozdravem


Ing. Pavel Mareček
Výrobní ředitel
Explosia a.s.





OBVODNÍ BÁŇSKÝ ÚŘAD PRO ÚZEMÍ KRAJŮ KRÁLOVÉHRADECKÉHO A PARDUBICKÉHO

WONKOVA 1142/1, 500 02 HRADEC KRÁLOVÉ

PRODIN a.s.
Jiráskova 169
530 02 Pardubice

Váš dopis značky/ze dne
0 ze dne 5.8.2020

Naše značka
SBS 29827/2020/OBÚ-09/1

Vyřizuje/linka
Ing. Jung

V Hradci Králové
11.8.2020

Vyjádření k dokumentaci pro stavební řízení

Obvodní báňský úřad pro území krajů Královéhradeckého a Pardubického zaevidoval dne 5. 8. 2020 Vaši žádost o vyjádření k projektové dokumentaci: „**Rekonstrukce silnice II/211 Lázně Bohdaneč, průtah**“ pro stavební řízení, (dále jen „stavba“).

Jedná se o rekonstrukci komunikace II/211 v intravilánu obce Lázně Bohdaneč.

Investorem stavby je SÚS Pardubického kraje a město Lázně Bohdaneč.

Protože se nejedná o stavbu, ve které se bude nakládat s výbušninami, není zdejší úřad orgánem státní správy věcně příslušným k posouzení vlastní stavby (srov. Ustanovení § 39 odst. 1 a ustanovení § 41 zákona č. 61/1988 Sb., ve znění pozdějších zákonů) například z hlediska konstrukčního, dispozičního apod. Zdejší úřad také nestanovuje bezpečnostní vzdálenosti od objektů nebo skladů, v nichž se nakládá s výbušninami; viz např. tabulka č. 1 v příloze č. 2 vyhlášky č. 99/1995 Sb., o skladování výbušnin, v úplném znění (dále jen „vyhláška č. 99/1995 Sb.“), a tabulka č. 1 v příloze č. 3 vyhlášky č. 102/1994 Sb., kterou se stanoví požadavky k zajištění bezpečnosti a ochrany zdraví při práci a bezpečnosti provozu v objektech určených pro výrobu a zpracování výbušnin, v úplném znění (dále jen „vyhláška č. 102/1994 Sb.“).

Podle vyjádření organizace Explosia a.s. č.j. 18800 Expl/TÚ/326/2020 ze dne 27. 7. 2020 se stavba nachází v pátém bezpečnostním pásmu organizace nakládající s výbušninami.

Obvodní báňský úřad pro území krajů Královéhradeckého a Pardubického sděluje, že v evidenci dobývacích prostorů a jejich změn vedené na základě ustanovení § 29 odst. 3 zákona č. 44/1988 Sb., o ochraně a využití nerostného bohatství, v úplném znění, neeviduje v řešeném území žádný dobývací prostor a **nemá k předloženému záměru žádných připomínek.**

Ing. André M i k s c h
předseda úřadu

Informace o datové zprávě		ID zprávy: 811329711	
Odesílatel			
Název	Obvodní báňský úřad pro území krajů Královéhradeckého a Pardubického, Wonkova 1142/1, 50002 Hradec Králové, CZ		
ID schránky	gf9adwf	Typ schránky	OVM
Příjemce			
Název	PRODIN a.s., Jiráskova 169, 53002 Pardubice, CZ		
ID schránky	wrjftqq	Dodáno	11.8.2020 09:40:23
		Doručeno	11.8.2020 10:55:07
Obecné informace			
Věc	Vyjádření k dokumentaci pro stavební řízení		
Zmocnění	/ §	odstavec	písmeno
Naše č.j.	SBS 29827/2020/OBÚ-09/1		
Naše sp.zn.	SBS 29827/2020		
Vaše č.j.			
Vaše sp.zn.			
K rukám			
Do vl.rukou	<input type="checkbox"/>	Zakázat doruč.ficí	<input type="checkbox"/>
Stav zprávy	zpráva byla doručena přihlášením (zapsán čas doručení)		
Přílohy			
29827_20.pdf		143 kb	

Hasičský záchranný sbor Pardubického kraje

Krajské ředitelství, Teplého 1526, 530 02 Pardubice

Č.j.: HSPA-17-502/2020-Šp

Pardubice 5. srpna 2020

Počet listů: 1

Počet příloh: 1+1sv

PRODIN a.s.
Jiráskova 169
530 02 Pardubice

Závazné stanovisko dotčeného orgánu na úseku požární ochrany

Vyřizuje za HZS: kpt. Ing. Lucie Špicarová Dubcová, tel. 950570254, e-mail: lucie.dubcova@pak.izscr.cz

Název stavby: Rekonstrukce silnice II/211 Lázně Bohdaneč, průtah

Místo stavby: ulice Pernštýnská, Šípkova, L. Bohdaneč

Stavebník: SÚS Pk, Doubravice 98, 533 53 Pardubice pro SO 101

Město Lázně Bohdaneč, Masarykovo nám. 1, 533 41 Lázně Bohdaneč
pro SO 110, 111, 401,402, 403, 404

Předložená dokumentace: **STAVEBNÍ POVOLENÍ**

Zpracovatel dokumentace: Ing. Michal Hornýš, ČKAIT 0602058, PD z: 01/2019

Hasičský záchranný sbor Pardubického kraje (dále jen „HZS Pardubického kraje“) jako věcně a místně příslušný dotčený orgán na úseku požární ochrany dle ustanovení § 7 odst. 4 zákona č. 320/2015 Sb., o Hasičském záchranném sboru České republiky a o změně některých zákonů (zákon o hasičském záchranném sboru), ve znění zákona č. 183/2017 Sb., a dle ustanovení § 26 odst. 2 písm. b) a ustanovení § 31 odst. 1 písm. b) zákona č. 133/1985 Sb., o požární ochraně, ve znění pozdějších předpisů (dále jen „zákon o požární ochraně“), posoudil v rozsahu níže uvedených podkladů výše uvedenou dokumentaci předloženou dne 22. července 2020 a vydává k ní v souladu s ustanovením § 31 odst. 3 zákona o požární ochraně a dále dle ustanovení § 149 odst. 1 zákona č. 500/2004 Sb., správní řád, ve znění pozdějších předpisů,

SOUHLASNÉ ZÁVAZNÉ STANOVISKO

Odůvodnění:

HZS Pardubického kraje vycházel při vydání závazného stanoviska z těchto podkladů:

- Průvodní a souhrnná technická zpráva, část B.2.8 Zásady požárně bezpečnostního řešení (Ing. Michal Hornýš, ČKAIT 0602058, z: 01/2019).

Posouzením předložené dokumentace dle ustanovení § 46 odst. 1 vyhlášky č. 246/2001 Sb., o stanovení podmínek požární bezpečnosti a výkonu státního požárního dozoru (vyhláška o požární prevenci), ve znění vyhlášky č. 221/2014 Sb., v rozsahu výše uvedených podkladů, dospěl HZS Pardubického kraje k závěru, že požárně bezpečnostní řešení splňuje obsahové náležitosti dle ustanovení § 41 vyhlášky o požární prevenci. Z obsahu posouzeného požárně bezpečnostního řešení vyplývá, že jsou splněny technické podmínky požární ochrany kladené na danou stavbu vyhláškou č. 23/2008 Sb., o technických podmínkách požární ochrany staveb, ve znění vyhlášky č. 268/2011 Sb.



kpt. Ing. Lucie Špicarová Dubcová
vrchní komisař
oddělení SP, KČ a ZPP
HZS Pardubického kraje



c) Veřejné osvětlení – viz samostatný stavební objekt řady SO 400

d) Ochrany proti vzniku volně žijících živočichů na komunikace a umožnění jejich migrace přes komunikace

Vzhledem k charakteru stavby nejsou navrhována

e) Clony a sítě proti oslnění

Vzhledem k charakteru stavby nejsou navrhována.

7. OBJEKTY OSTATNÍCH SKUPIN OBJEKTŮ

– nejsou součástí dokumentace

B. 2.7 Základní charakteristika technických a technologických zřízení

– nejsou součástí dokumentace

B. 2.8 Zásady požární bezpečnostního řešení

Zajištění požární ochrany (zákon o požární ochraně č. 133/1985 Sb. a vyhláška MV 246/2001 Sb.) v průběhu stavby.

Nejsou kladeny zvláštní požadavky na požární zabezpečení během realizace stavby.

Stávající šířka vozovky komunikace se nemění, sjezdy z přilehlých komunikací byly navrženy tak, aby šířkově a tvarově umožnily bezproblémový vjezd vozidel HZS, příjezd vozidel RZS a vozidel záchranného systému.

Veškeré hydranty, šoupata apod. zůstávají zachovány. Výstupy šachet budou výškově upraveny s ohledem na novou niveletu zpevněných a nezpevněných ploch a bude k nim umožněn přístup i během výstavby.

Zároveň komunikace a sjezdy splňují požadavky na únosnost požárních vozidel (min. 24 t).

V upravované lokalitě nejsou v současnosti vyznačeny nástupní plochy pro požární vozidla, a proto není požadováno vyznačení těchto ploch při rekonstrukci zpevněných ploch.

Zákon o požární ochraně nám dává povinnost vytvořit podmínky pro účinnou ochranu života a zdraví občanů a majetku před požáry a jiných mimořádných událostech. Každý je povinen počínat si tak, aby nezavdal příčinu ke vzniku požáru, neohrozil život a zdraví osob, zvířata a majetek. Při zdolávání požárů a jiných mimořádných událostí je povinen poskytovat přiměřenou osobní pomoc, nevystaví-li tím vážnému nebezpečí nebo ohrožení sebe nebo osoby blízké anebo nebrání-li mu v tom důležitá okolnost, a potřebnou věcnou pomoc. Povinnosti vyplývající ze zákona o požární ochraně jsou konkrétně řešeny pomocí „vyhlášky o požární prevenci“ 246/2001 Sb.

- pokud dojde ke změně podmínek práce nebo ke změně určených pracovníků, musí se vystavit nový příkaz
- za vystavení písemného příkazu a provedení nařízených doplňujících bezpečnostních opatření odpovídá stavbyvedoucí, resp. stavbyvedoucí ve spolupráci objednatelem prací a dalšími pracovníky, kteří mají odbornou způsobilost v příslušné oblasti (požární ochrana, bezpečnost práce, technologie svařování)
- v příkaze vymezit dobu platnosti a stanovit dohled dalších pracovníků (požární hlídky) na zabezpečení ochrany před zvýšeným nebezpečím
- písemný příkaz může být při opakované činnosti nahrazen pracovním postupem, který však nesmí být v rozporu s bezpečnostními ustanoveními pro svařování kovů

Další povinnosti:



REKONSTRUKCE SILNICE II/211, LÁZNĚ BOHDANEČ, PRŮTAH

1) Při skladování a manipulaci s hořlavými kapalinami (dle ČSN 65 0201):

- dodržovat maximální povolené množství
- používat jen obaly k tomu určené
- odstranit bezpečným způsobem hořlavé kapaliny uniklé z obalů při manipulaci s nimi
- dodržovat bezpečnou vzdálenost od zdrojů tepla
- dodržovat zákaz kouření a manipulace s otevřeným ohněm ve skladu s hořlavými kapalinami
- sklady hořlavých kapalin označit dle ČSN EN ISO 70 10 a ČSN 650201

2) Při skladování hořlavých materiálů:

- dodržovat bezpečnou vzdálenost od zdrojů tepla
- zajistit nepřístupnost nepovolaných osob
- dodržovat volnost únikových cest
- dodržovat zákaz kouření a manipulace s otevřeným ohněm ve skladu s hořlavými materiály

Hasičský záchranný sbor
Pardubického kraje
Tepického 1526
530 02 Pardubice
19

3) Při instalaci a užívání tepelných, elektrických, plynových nebo jiných spotřebičů dodržovat ČSN 06 1008 a návod výrobce:

- dbát na to, aby v blízkosti spotřebičů se nenacházely snadno hořlavé látky
- dbát na to, aby zapnuté spotřebiče, pokud to návod k obsluze vyžaduje, nebyly ponechány bez dozoru
- dodržovat bezpečné vzdálenosti určené návodem na instalaci a užívání spotřebičů
- zajišťovat pravidelné revize dle ČSN 33 1610

4) Při manipulaci s otevřeným ohněm:

- dbát zvýšené opatrnosti
- řídit se pokyny ve smyslu § 5 odstavce 2 zákona č. 133/1985 Sb. (č. 67/2001 Sb.) o PO, tj. provést oznamovací povinnost příslušné HZS kraje

Bezpečnost práce - během realizace stavby je nutno se řídit všeobecně platnými bezpečnostními předpisy pro ochranu zdraví při práci.

Civilní obrana - požadavky na civilní obranu nejsou

B. 2.9 Úspora energie a tepelná ochrana -

Tepelná ochrana - s ohledem na charakter objektu není řešeno.

B. 2.10 Hygienické požadavky na stavby

Požadavky na pracovní prostředí (větrání, vytápění, zásobování vodou, odpadů, vibrace, hluk, prašnost apod.) není s ohledem na charakter stavby řešeno.

Provádění stavebních prací způsobuje znečišťování ovzduší. Staveniště a jeho okolí je zatěžováno emisemi z provozu stavebních strojů, prachem, uvolňováním prchavých látek a dalšími druhy znečištění ovzduší. Zhotovitel stavby je povinen řídit se ustanovením zákona 86/2002 Sb. Zejména je nutné dbát na to, aby:

- Motory automobilů a stavebních strojů byly v dobrém technickém stavu a jejich emise nepřekračovaly přípustné meze;
- Všechna pracoviště byla udržována v čistotě;
- Pojížděné zpevněné plochy byly pravidelně čistěny;
- Pojížděné nezpevněné plochy byly ošetřovány (např. kropením) s cílem omezit prašnost na nejmenší možnou míru;



Agentura logistiky
Regionální středisko vojenské dopravy Hradec Králové

Velké náměstí 33, Hradec Králové, PSČ 500 01, datová schránka hjyaavk

Čj. MO 216574/2020-5512HK

Hradec Králové 23. července 2020

Výtisk číslo: 1

Počet listů: 1

Přílohy: 0

PRODIN a.s.
Jiráskova 169
530 02 Pardubice

Rekonstrukce silnice II/211 Lázně Bohdaneč, průtah

Ve smyslu zákona § 16 a § 175 zákona č. 183/2006 Sb. o územním plánování a stavebním řádu (stavební zákon) a zákon č. 222/1999 Sb., o zajišťování obrany České republiky v platných zněních a v souladu s resortními předpisy na základě Rozkazu ministra obrany č. 39/2011 Věstníku MO čl. 2, odst. 2, písm. d), zákon č. 13/1997 Sb. o pozemních komunikacích, Usnesení vlády ČR ze dne 8. března 2017 č. 180 o Plánu operační přípravy státního území ČR na léta 2017 až 2020, Zabezpečení výkonu působnosti MO ve věcech územního plánování a stavebního řádu, v platném znění vydávám

odborné souhlasné stanovisko

k realizaci akce tak, jak byla doložena v písemné a grafické dokumentaci.

Na základě Vaší žádosti k projektové dokumentaci pro stavební řízení Rekonstrukce silnice II/211 Lázně Bohdaneč, průtah z hlediska zájmů orgánů vojenské dopravy nemám k uvedené akci žádné připomínky a s navrhovaným řešením souhlasím.

Při uzavírce silnice II/211 požaduji tuto skutečnost oznámit ReStřVD Hradec Králové minimálně 3 týdny předem včetně navržených objízdných tras k provedení zvláštních opatření.

Dané stanovisko je vydáno na základě RMO č. 39/2011, Zákon o pozemních komunikacích č. 13/1997 sb., část 1-3, Vyhláška č. 104/1997 MDaS, kterou se provádí Zákon o pozemních komunikacích část 5, Česká technická norma ČSN 73 6101 Projektování silnic a dálnic, Česká technická norma ČSN 73 6201 Projektování mostních objektů, Česká technická norma ČSN EN 1991-2 (73 6203) Zatížení konstrukcí – zatížení mostů dopravou, Nařízení vlády ČR č. 139 z 19. 4. 2017 o plánování obrany státu, Usnesení vlády ČR č. 180 z 8. 3. 2017 o Plánu operační přípravy státního území ČR na léta 2017 -2020, Plán operační přípravy ČR na léta 2017 – 2020 a Vojenský předpis ŽEN 2-16 Vojenské silnice a cesty a je nedílnou součástí souhrnného stanoviska MO zastoupené Sekcí nakládání s majetkem MO – Oddělení ochrany územních zájmů Čechy.

Kontaktní osoba: Kateřina Obermajerová, tel. 973 251 519, email: obermajerovak@army.cz

major Ing. Martin Rehák
náčelník
v zastoupení
kapitán Ing. Pavel Jenáček

Sekce nakládání s majetkem Ministerstva obrany
odbor ochrany územních zájmů a státního odborného dozoru
Tychonova 1, Praha 6, PSČ 160 01, datová schránka hjyaavk

Sp. zn.: 88229/2020-1150-OÚZ-PCE

Pardubice 3. září 2020

Výtisk č. jediný

Počet stran: 2

PRODIN a.s.
Jiráskova 169

530 02 Pardubice

Závazné stanovisko pro ohlášení stavby, územní řízení, stavební řízení
Rekonstrukce silnice II/211 Lázně Bohdaneč, průtah
K čj.

Ministerstvo obrany ČR, Sekce nakládání s majetkem, odbor ochrany územních zájmů a státního odborného dozoru, oddělení ochrany územních zájmů Čechy v souladu se zmocněním v § 175 odst. 1 zákona č. 183/2006 Sb., o územním plánování a stavebním řádu (stavební zákon), ve znění pozdějších předpisů (dále jen „stavební zákon“), jako věcně a místně příslušné ve smyslu zákona č. 222/1999 Sb., o zajišťování obrany České republiky, ve znění pozdějších předpisů (dále jen „zákon o zajišťování obrany ČR“), a v souladu s Rozkazem ministra obrany č. 39/2011 - Zabezpečení výkonu působnosti MO ve věcech územního plánování a stavebního řádu, v platném znění, **vydává** ve smyslu § 4 odst. 2 písm. a) stavebního zákona pro potřeby vedeného řízení

souhlasné závazné stanovisko

k záměru tak, jak byl doložen v písemné a grafické dokumentaci při dodržení následujících podmínek:

- Při uzavírce silnice **II/211** požadují tuto skutečnost oznámit Agentuře logistiky - Regionálnímu středisku vojenské dopravy, Velké náměstí 33, 500 01 Hradec Králové, minimálně 3 týdny předem, včetně navržených objízdných tras k provedení zvláštních opatření.
Kontaktní osoba: Kateřina Obermajerová, tel.: 973251519, email: obermajerovak@army.cz

Odůvodnění:

Ministerstvo obrany ČR v souladu se zmocněním v § 175 odst. 1 stavebního zákona, dle § 161 téhož zákona a zákona o zajišťování obrany ČR provedlo po obdržení vaší žádosti o vydání závazného stanoviska dotčeného orgánu vyhodnocení předloženého záměru, prověřilo evidenci technické infrastruktury v jeho vlastnictví. Ministerstvo obrany ČR neeviduje inženýrské sítě a podzemní telekomunikační vedení, které by byly s daným stavebním záměrem v kolizi.

Daný stavební záměr je lokalizován v územích vymezených Ministerstvem obrany ČR v souladu s § 175 stavebního zákona u stavebních úřadů. Tato vymezená území Ministerstva obrany ČR jsou shodná s údaji o území poskytovanými Ministerstvem obrany ČR pro ÚAP a jejich součástí jsou podrobné specifikace podmínek ve vymezeném území Ministerstva obrany ČR a zákonná určení.

Po posouzení stavebního záměru odbornými složkami Ministerstvo obrany ČR konstatuje, že předložený stavební záměr není v rozporu se zájmy Ministerstva obrany ČR a nekoliduje s ochranou zájmů Ministerstva obrany ČR. Realizace stavebního záměru provedená v souladu s předloženou projektovou dokumentací neohrozí naplnění veřejného zájmu na zajištění obrany a bezpečnosti státu

Realizace stavebního záměru neohrozí naplnění veřejného zájmu ve smyslu zajištění obrany a bezpečnosti státu pouze za předpokladu plného respektování a splnění výše uvedených podmínek Ministerstva obrany ČR, které **musí být z důvodu ochrany veřejného zájmu uvedeny v rozhodnutí stavebního úřadu**, které bude doručeno Ministerstvu obrany ČR v jednom výtisku.

Toto závazné stanovisko Ministerstva obrany ČR je platné 2 roky a musí být vyžádáno znovu, nebude-li během této doby stavba zahájena nebo dojde-li ke změnám v umístění, výšce nebo rozsahu stavby.

Doručovací adresa:

Sekce nakládání s majetkem MO, Odbor ochrany územních zájmů a státního odborného dozoru, Oddělení OÚZ Čechy, Teplého 1899, Pardubice, PSČ 530 02, IDS:hjyaavk

Kontaktní osoba: Ing. Renata Štěpánková, tel: 973 245 734

Jaroslav Janoušek
vedoucí oddělení ochrany územních zájmů Čechy
podepsáno elektronicky

V další korespondenci, týkající se výše uvedené věci, uvádějte odkaz na sp. zn.: 88229/2020-1150-OÚZ-PCE tohoto závazného stanoviska Ministerstva obrany ČR.

Informace o datové zprávě		ID zprávy: 818102472	
Odesílatel			
Název	Ministerstvo obrany, Tychonova 221/1, 16000 Praha 6, CZ		
ID schránky	hyyaavk	Typ schránky	OM
Příjemce			
Název	PRODIN a.s., K Vápence 2745, 53002 Pardubice, CZ		
ID schránky	wrjftqq	Dodáno	3.9.2020 08:57:34
		Doručeno	3.9.2020 09:10:22
Obecné informace			
Věc	Rekonstrukce silnice II/211 Lázně Bohdaneč, průtah		
Zmocnění	/ §	odstavec	písmeno
Naše č.j.			
Naše sp.zn.	SpMO 211/2020-1150		
Vaše č.j.			
Vaše sp.zn.			
K rukám			
Do vl.rukou	<input type="checkbox"/>	Zakázat doruč.fikcí	<input type="checkbox"/>
Stav zprávy	zpráva byla doručena přihlášením (zapsán čas doručení)		
Přílohy			
2020_88229_001.pdf		217 kb	